

PIANO AMBIENTALE DEL

PARCO DELLA ROCCA DEL GARDA

Tavola n.8 – Zonizzazione

Responsabili dei Comuni

Comune di Bardolino: Dr. Davide Lonardi

Comune di Garda: Arch. Giorgio Zumani

Coordinatore: Arch. Giorgio Zumani

Gruppo di lavoro

Studi naturalistici, ecologici e sviluppo documentale: Dr. For. Giovanni Zanoni

Coordinatore gruppo di lavoro: Dr. For. Giuseppe Palleschi

Rilievi fotografici, cartografici ed aereofotografici: Dr. Agr. Ivano Manciocchi


Studi archeologici: Dr. Luciano Pugliese

Collaboratori:
Studi naturalistici Dr. Nat. Lorenzo Stefani
Studio di Incidenza Dr. For. Nicolo' Avogaro


Elaborazioni cartografiche: ALIAS ATP

settembre 2018

Legenda




 Perimetro Parco art. 7 NTA




 Confini comunali

Zonizzazione


Zona




 ZONE DI RISERVA NATURALE REGIONALE ORIENTATA




 ZONE DI RISERVA NATURALE REGIONALE SPECIALE



 ZONE A DESTINAZIONE AGRICOLA



 ZONE A DESTINAZIONE SILVO-PASTORALE



 ZONE DI PENETRAZIONE

