

PIANO AMBIENTALE DEL  
PARCO DELLA ROCCA DEL GARDA

Tavola n.6 – Carta della radiazione solare

Tavola n.7 – Carta dei sentieri/viabilità

Responsabili dei Comuni

Comune di Bardolino: Dr. Davide Lonardi

Comune di Garda: Arch. Giorgio Zumiani

Coordinatore: Arch. Giorgio Zumiani

Gruppo di lavoro

Studi naturalistici, ecologici e sviluppo documentale: Dr. For. Giovanni Zanoni

Coordinatore gruppo di lavoro: Dr. For. Giuseppe Palleschi

Rilievi fotografici, cartografici ed aerofotografici: Dr. Agr. Ivano Mancipoli

Studi archeologici: Dr. Luciano Pugliese

Collaboratori:


Studi naturalistici Dr. Nat. Lorenzo Stefani

Studio di Incidenza Dr. For. Nicolò Avogaro

Elaborazioni cartografiche: ALIAS ATP

settembre 2018


Legenda

 Perimetro Parco art. 7 NTA

 Confini comunali


Radiazione solare globale (MJ/mq)

Value

 High : 4501,66

 Low : 1342,02

 Sentieristica/viabilità



Scala 1:5.000

