

il progettista

ORDINE DEGLI INGEGNERI
DELLA PROV. DI TRENTO
—
dott.ing. ANTONIO LOTTI
ISCRIZIONE ALBO N° 1238

ESECUTIVO

incarico

APPRODI E SBARCHI PER ATTIVITA' DI
PESCA PROFESSIONALE E PESCA TURISMO

committente



COMUNE DI GARDA

aggiornamenti
revisione

n. lavoro

V 17-30

elaborato

INTERVENTO AMBITO 03
SEZIONI 1:100

data

n. disegno

GIUGNO 2019

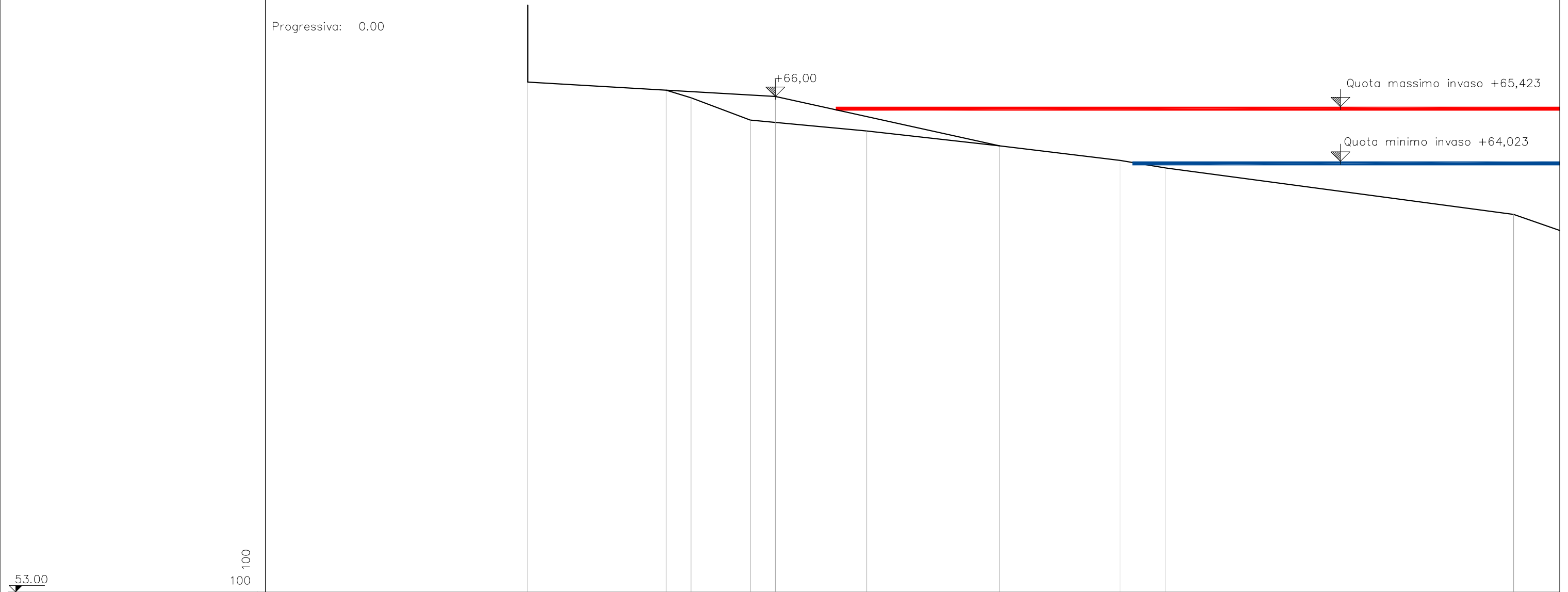
scala

1 : 100

12

PROFILO PROFILO
 SEZIONE 02
 PROGRESSIVA 0.00

Progressiva: 0.00



PICCHETTO TERRENO	1	2	3	4	5	6	7	8	9	10
PROGRESSIVE TERRENO	6.73	10.28	10.92	12.44		15.43	18.83	21.92	23.10	32.02
PARZIALI TERRENO		3.55	0.64	1.52	2.99	3.41	3.09	1.18	8.92	
QUOTE TERRENO	66.07	65.86	65.67	65.09		64.82	64.43	64.06	63.87	62.68
PROGRESSIVE PROGETTO	6.73			13.08			18.83			
PARZIALI PROGETTO		6.35				5.75				
QUOTE PROGETTO	66.07			66.00			64.43			

PROFILO PROFILO
 SEZIONE 03
 PROGRESSIVA 0.00

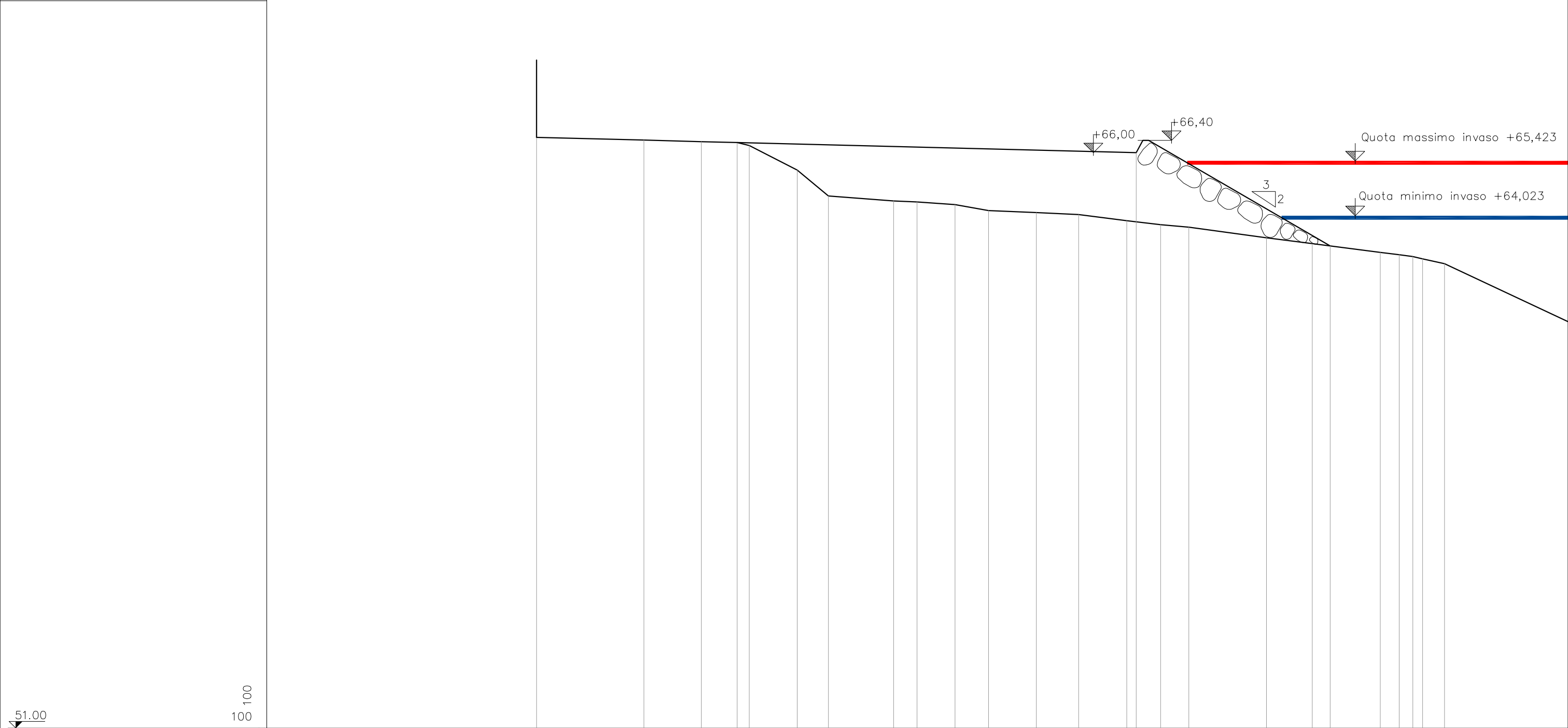
Progressiva: 0.00



PICCHETTO TERRENO	1	2	3	4	5	6	7	8	9	10	11	12	13	14	15
PROGRESSIVE TERRENO	6.78	9.52	10.24	11.18	12.13			15.26	15.53	17.20	23.02	28.65	30.52	32.02	
PARZIALI TERRENO		2.75	0.72	0.90	0.95		3.14	0.27	1.67		5.82		5.63	1.87	1.50
QUOTE TERRENO	66.08	65.97	65.96	65.63	64.90			64.60	64.57	64.38	63.74	63.08	62.83	62.30	
PROGRESSIVE PROGETTO	6.78				11.90					18.00			29.88		
PARZIALI PROGETTO		5.12					6.10				11.88				
QUOTE PROGETTO	66.08				65.88					66.00			62.92		

PROFILO PROFILO
 SEZIONE 04
 PROGRESSIVA 0.00

Progressiva: 0.00

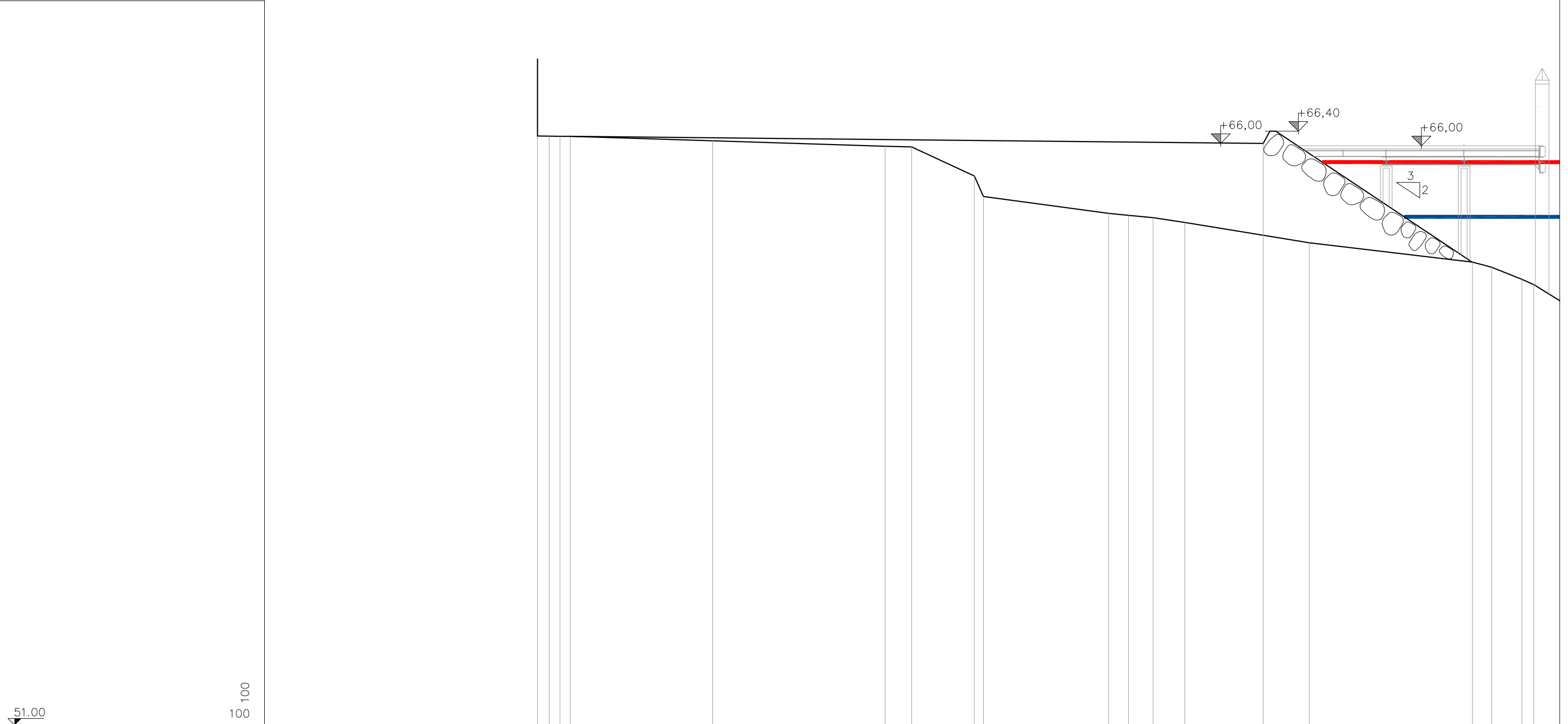


PICCHETTO TERRENO	1	2	3	4	5	6	7	8	9	10	11	12	13	14	15	16	17	18	19	20	21	22	23	
PROGRESSIVE TERRENO	6.88	9.62	11.09	12.00	12.31	13.54	14.33	16.00	16.59	17.56	18.42	19.64	20.71	21.94	22.80	23.53	25.51	26.68	28.41	28.89	29.24	29.49	30.05	
PARZIALI TERRENO		2.74	1.47	0.91	0.31	1.22	0.79	1.67	0.59	0.97	0.86	1.22	1.08	1.23	0.86	0.72	1.98	1.17	1.74	0.48	0.35	0.25	0.56	3.32
QUOTE TERRENO	66.07	66.00	65.96	65.94	65.86	65.23	64.57	64.45	64.42	64.35	64.20	64.15	64.10	63.94	63.84	63.78	63.51	63.36	63.13	63.07	63.03	62.97	62.84	
PROGRESSIVE PROGETTO	6.88													22.18				27.13						
PARZIALI PROGETTO							15.30										4.95							
QUOTE PROGETTO	66.07													66.00				62.30						

PROFILO PROFILO
 SEZIONE 05
 PROGRESSIVA 0.00

Progressiva: 0.00

Quota massimo invaso +65,423 Quota minimo invaso +64,023



PICCHETTO TERRENO	1	2	3	4	5	6	7	8	9	10	11	12	13	14	15	16	17	18	19
PROGRESSIVE TERRENO	7.00	7.30	7.57	7.84	11.49	15.91	16.59	18.20	18.43	21.64	22.15	22.78	23.59	26.78	30.96	31.45	32.23	32.53	
PARZIALI TERRENO	0.30	0.27	0.26	3.65	4.42	0.67	1.61	0.23	3.21	0.50	0.63	0.81	3.19	4.18	0.49	0.77	0.30		
QUOTE TERRENO	66.09	66.09	66.08	66.08	65.97	65.83	65.81	65.96	64.54	64.11	64.06	64.00	63.88	63.35	62.86	62.73	62.42	62.28	
PROGRESSIVE PROGETTO	7.00													25.60	30.95				
PARZIALI PROGETTO						18.60									5.35				
QUOTE PROGETTO	66.09													66.00	62.85				

