

LEGGI ED ALTRI ATTI NORMATIVI

DECRETO DEL PRESIDENTE DELLA REPUBBLICA
13 giugno 2017, n. 120.

Regolamento recante la disciplina semplificata della gestione delle terre e rocce da scavo, ai sensi dell'articolo 8 del decreto-legge 12 settembre 2014, n. 133, convertito, con modificazioni, dalla legge 11 novembre 2014, n. 164.

IL PRESIDENTE DELLA REPUBBLICA

Visto l'articolo 87, quinto comma, della Costituzione;
Visto l'articolo 17, comma 2, della legge 23 agosto 1988, n. 400;

Visto il decreto-legge 12 settembre 2014, n. 133, convertito, con modificazioni, dalla legge 11 novembre 2014, n. 164, e, in particolare, l'articolo 8;

Vista la direttiva 2008/98/CE del Parlamento europeo e del Consiglio, del 19 novembre 2008 relativa ai rifiuti e che abroga alcune direttive;

Visto il decreto legislativo 3 aprile 2006, n. 152, e successive modificazioni, e, in particolare, la Parte IV, relativa alla gestione dei rifiuti;

Visto il decreto-legge 24 gennaio 2012, n. 1, convertito, con modificazioni, dalla legge 24 marzo 2012, n. 27;

Visto il decreto-legge 25 gennaio 2012, n. 2, convertito, con modificazioni, dalla legge 24 marzo 2012, n. 28;

Visto il decreto-legge 21 giugno 2013, n. 69, convertito, con modificazioni, dalla legge 9 agosto 2013, n. 98;

Visto il decreto del Presidente della Repubblica 13 marzo 2013, n. 59;

Visto il decreto del Ministro dell'ambiente e della tutela del territorio e del mare 10 agosto 2012, n. 161, recante la disciplina sull'utilizzazione delle terre e rocce da scavo;

Viste le deliberazioni preliminari del Consiglio dei ministri del 6 novembre 2015 e del 15 gennaio 2016;

Visti gli esiti della consultazione pubblica effettuata ai sensi dell'articolo 8, comma 1-bis, del decreto-legge 12 settembre 2014, n. 133, convertito, con modificazioni, dalla legge 11 novembre 2014, n. 164;

Acquisito il parere della Conferenza Unificata ai sensi dell'articolo 8, del decreto legislativo 28 agosto 1997, n. 281, espresso con provvedimento n. 126 del 17 dicembre 2015;

Udito il parere del Consiglio di Stato espresso dalla Sezione consultiva per gli atti normativi, nell'adunanza dell'11 febbraio 2016;

Acquisiti i pareri delle competenti Commissioni parlamentari della Camera dei deputati e del Senato della Repubblica;

Viste le deliberazioni definitive del Consiglio dei ministri, adottate nelle riunioni del 14 luglio 2016 e del 19 maggio 2017;

Sulla proposta del Presidente del Consiglio dei ministri e del Ministro dell'ambiente e della tutela del territorio e del mare, di concerto con il Ministro delle infrastrutture e dei trasporti;

E M A N A

il seguente regolamento:

TITOLO I DISPOSIZIONI GENERALI

Art. 1.

Oggetto e finalità

1. Con il presente regolamento sono adottate, ai sensi dell'articolo 8 del decreto-legge 12 settembre 2014, n. 133, convertito, con modificazioni, dalla legge 11 novembre 2014, n. 164, disposizioni di riordino e di semplificazione della disciplina inerente la gestione delle terre e rocce da scavo, con particolare riferimento:

a) alla gestione delle terre e rocce da scavo qualificate come sottoprodotti, ai sensi dell'articolo 184-bis, del decreto legislativo 3 aprile 2006, n. 152, provenienti da cantieri di piccole dimensioni, di grandi dimensioni e di grandi dimensioni non assoggettati a VIA o a AIA, compresi quelli finalizzati alla costruzione o alla manutenzione di reti e infrastrutture;

b) alla disciplina del deposito temporaneo delle terre e rocce da scavo qualificate rifiuti;

c) all'utilizzo nel sito di produzione delle terre e rocce da scavo escluse dalla disciplina dei rifiuti;

d) alla gestione delle terre e rocce da scavo nei siti oggetto di bonifica.

2. Il presente regolamento, in attuazione dei principi e delle disposizioni della direttiva 2008/98/CE del Parlamento europeo e del Consiglio, del 19 novembre 2008, disciplina le attività di gestione delle terre e rocce da scavo, assicurando adeguati livelli di tutela ambientale e sanitaria e garantendo controlli efficaci, al fine di razionalizzare e semplificare le modalità di utilizzo delle stesse.

Art. 2.

Definizioni

1. Ai fini del presente regolamento si applicano le definizioni di cui agli articoli 183, comma 1, e 240 del decreto legislativo 3 aprile 2006, n. 152, nonché le seguenti:

a) «lavori»: comprendono le attività di costruzione, scavo, demolizione, recupero, ristrutturazione, restauro e manutenzione di opere;

b) «suolo»: lo strato più superficiale della crosta terrestre situato tra il substrato roccioso e la superficie. Il suolo è costituito da componenti minerali, materia organica, acqua, aria e organismi viventi, comprese le matrici materiali di riporto ai sensi dell'articolo 3, comma 1, del decreto-legge 25 gennaio 2012, n. 2, convertito, con modificazioni, dalla legge 24 marzo 2012, n. 28;



c) «terre e rocce da scavo»: il suolo escavato derivante da attività finalizzate alla realizzazione di un'opera, tra le quali: scavi in genere (sbancamento, fondazioni, trincee); perforazione, trivellazione, palificazione, consolidamento; opere infrastrutturali (gallerie, strade); rimozione e livellamento di opere in terra. Le terre e rocce da scavo possono contenere anche i seguenti materiali: calcestruzzo, bentonite, polivinilcloruro (PVC), vetroresina, miscele cementizie e additivi per scavo meccanizzato, purché le terre e rocce contenenti tali materiali non presentino concentrazioni di inquinanti superiori ai limiti di cui alle colonne A e B, Tabella 1, Allegato 5, al Titolo V, della Parte IV, del decreto legislativo 3 aprile 2006, n. 152, per la specifica destinazione d'uso;

d) «autorità competente»: l'autorità che autorizza la realizzazione dell'opera nel cui ambito sono generate le terre e rocce da scavo e, nel caso di opere soggette a procedimenti di valutazione di impatto ambientale o ad autorizzazione integrata ambientale, l'autorità competente di cui all'articolo 5, comma 1, lettera o), del decreto legislativo 3 aprile 2006, n. 152;

e) «caratterizzazione ambientale delle terre e rocce da scavo»: attività svolta per accertare la sussistenza dei requisiti di qualità ambientale delle terre e rocce da scavo in conformità a quanto stabilito dal presente regolamento;

f) «piano di utilizzo»: il documento nel quale il proponente attesta, ai sensi dell'articolo 47 del decreto del Presidente della Repubblica 28 dicembre 2000, n. 445, il rispetto delle condizioni e dei requisiti previsti dall'articolo 184-bis del decreto legislativo 3 aprile 2006, n. 152, e dall'articolo 4 del presente regolamento, ai fini dell'utilizzo come sottoprodotti delle terre e rocce da scavo generate in cantieri di grandi dimensioni;

g) «dichiarazione di avvenuto utilizzo»: la dichiarazione con la quale il proponente o l'esecutore o il produttore attesta, ai sensi dell'articolo 47 del decreto del Presidente della Repubblica 28 dicembre 2000, n. 445, l'avvenuto utilizzo delle terre e rocce da scavo qualificate sottoprodotti in conformità al piano di utilizzo o alla dichiarazione di cui all'articolo 21;

h) «ambito territoriale con fondo naturale»: porzione di territorio geograficamente individuabile in cui può essere dimostrato che un valore di concentrazione di una o più sostanze nel suolo, superiore alle concentrazioni soglia di contaminazione di cui alle colonne A e B, Tabella 1, Allegato 5, al Titolo V, della Parte IV del decreto legislativo 3 aprile 2006, n. 152, sia ascrivibile a fenomeni naturali legati alla specifica pedogenesi del territorio stesso, alle sue caratteristiche litologiche e alle condizioni chimico-fisiche presenti;

i) «sito»: area o porzione di territorio geograficamente definita e perimetrata, intesa nelle sue matrici ambientali (suolo e acque sotterranee);

l) «sito di produzione»: il sito in cui sono generate le terre e rocce da scavo;

m) «sito di destinazione»: il sito, come indicato dal piano di utilizzo o nella dichiarazione di cui all'articolo 21, in cui le terre e rocce da scavo qualificate sottoprodotti sono utilizzate;

n) «sito di deposito intermedio»: il sito in cui le terre e rocce da scavo qualificate sottoprodotti sono temporaneamente depositate in attesa del loro utilizzo finale e che soddisfa i requisiti di cui all'articolo 5;

o) «normale pratica industriale»: costituiscono un trattamento di normale pratica industriale quelle operazioni, anche condotte non singolarmente, alle quali possono essere sottoposte le terre e rocce da scavo, finalizzate al miglioramento delle loro caratteristiche merceologiche per renderne l'utilizzo maggiormente produttivo e tecnicamente efficace. Fermo il rispetto dei requisiti previsti per i sottoprodotti e dei requisiti di qualità ambientale, il trattamento di normale pratica industriale garantisce l'utilizzo delle terre e rocce da scavo conformemente ai criteri tecnici stabiliti dal progetto. L'allegato 3 elenca alcune delle operazioni più comunemente effettuate, che rientrano tra le operazioni di normale pratica industriale;

p) «proponente»: il soggetto che presenta il piano di utilizzo;

q) «esecutore»: il soggetto che attua il piano di utilizzo ai sensi dell'articolo 17;

r) «produttore»: il soggetto la cui attività materiale produce le terre e rocce da scavo e che predispone e trasmette la dichiarazione di cui all'articolo 21;

s) «ciclo produttivo di destinazione»: il processo produttivo nel quale le terre e rocce da scavo sono utilizzate come sottoprodotti in sostituzione del materiale di cava;

t) «cantiere di piccole dimensioni»: cantiere in cui sono prodotte terre e rocce da scavo in quantità non superiori a seimila metri cubi, calcolati dalle sezioni di progetto, nel corso di attività e interventi autorizzati in base alle norme vigenti, comprese quelle prodotte nel corso di attività o opere soggette a valutazione d'impatto ambientale o ad autorizzazione integrata ambientale di cui alla Parte II del decreto legislativo 3 aprile 2006, n. 152;

u) «cantiere di grandi dimensioni»: cantiere in cui sono prodotte terre e rocce da scavo in quantità superiori a seimila metri cubi, calcolati dalle sezioni di progetto, nel corso di attività o di opere soggette a procedure di valutazione di impatto ambientale o ad autorizzazione integrata ambientale di cui alla Parte II del decreto legislativo 3 aprile 2006, n. 152;

v) «cantiere di grandi dimensioni non sottoposto a VIA o AIA»: cantiere in cui sono prodotte terre e rocce da scavo in quantità superiori a seimila metri cubi, calcolati dalle sezioni di progetto, nel corso di attività o di opere non soggette a procedure di valutazione di impatto ambientale o ad autorizzazione integrata ambientale di cui alla Parte II del decreto legislativo 3 aprile 2006, n. 152;

z) «sito oggetto di bonifica»: sito nel quale sono state attivate le procedure di cui al Titolo V, della Parte IV, del decreto legislativo 3 aprile 2006, n. 152;

aa) «opera»: il risultato di un insieme di lavori che di per sé espliciti una funzione economica o tecnica. Le opere comprendono sia quelle che sono il risultato di un insieme di lavori edilizi o di genio civile, sia quelle di difesa e di presidio ambientale e di ingegneria naturalistica.



Art. 3.

Esclusioni dal campo di applicazione

1. Il presente regolamento non si applica alle ipotesi disciplinate dall'articolo 109 del decreto legislativo 3 aprile 2006, n. 152.

2. Sono esclusi dall'ambito di applicazione del presente regolamento i rifiuti provenienti direttamente dall'esecuzione di interventi di demolizione di edifici o di altri manufatti preesistenti, la cui gestione è disciplinata ai sensi della Parte IV del decreto legislativo 3 aprile 2006, n. 152.

TITOLO II

TERRE E ROCCE DA SCAVO CHE SODDISFANO
LA DEFINIZIONE DI SOTTOPRODOTTO

Capo I

DISPOSIZIONI COMUNI

Art. 4.

*Criteri per qualificare le terre e rocce
da scavo come sottoprodotti*

1. In attuazione dell'articolo 184-bis, comma 1, del decreto legislativo 3 aprile 2006, n. 152, il presente Capo stabilisce i requisiti generali da soddisfare affinché le terre e rocce da scavo generate in cantieri di piccole dimensioni, in cantieri di grandi dimensioni e in cantieri di grandi dimensioni non sottoposti a VIA e AIA, siano qualificati come sottoprodotti e non come rifiuti, nonché le disposizioni comuni ad esse applicabili. Il presente Capo definisce, altresì, le procedure per garantire che la gestione e l'utilizzo delle terre e rocce da scavo come sottoprodotti avvenga senza pericolo per la salute dell'uomo e senza recare pregiudizio all'ambiente.

2. Ai fini del comma 1 e ai sensi dell'articolo 183, comma 1, lettera *qq*), del decreto legislativo 3 aprile 2006, n. 152, le terre e rocce da scavo per essere qualificate sottoprodotti devono soddisfare i seguenti requisiti:

a) sono generate durante la realizzazione di un'opera, di cui costituiscono parte integrante e il cui scopo primario non è la produzione di tale materiale;

b) il loro utilizzo è conforme alle disposizioni del piano di utilizzo di cui all'articolo 9 o della dichiarazione di cui all'articolo 21, e si realizza:

1) nel corso dell'esecuzione della stessa opera nella quale è stato generato o di un'opera diversa, per la realizzazione di reinterri, riempimenti, rimodellazioni, rilevati, miglioramenti fondiari o viari, recuperi ambientali oppure altre forme di ripristini e miglioramenti ambientali;

2) in processi produttivi, in sostituzione di materiali di cava;

c) sono idonee ad essere utilizzate direttamente, ossia senza alcun ulteriore trattamento diverso dalla normale pratica industriale;

d) soddisfano i requisiti di qualità ambientale espressamente previsti dal Capo II o dal Capo III o dal Capo IV del presente regolamento, per le modalità di utilizzo specifico di cui alla lettera *b*).

3. Nei casi in cui le terre e rocce da scavo contengano materiali di riporto, la componente di materiali di origine antropica frammisti ai materiali di origine naturale non può superare la quantità massima del 20% in peso, da quantificarsi secondo la metodologia di cui all'allegato 10. Oltre al rispetto dei requisiti di qualità ambientale di cui al comma 2, lettera *d*), le matrici materiali di riporto sono sottoposte al test di cessione, effettuato secondo le metodiche di cui al decreto del Ministro dell'ambiente del 5 febbraio 1998, recante «Individuazione dei rifiuti non pericolosi sottoposti alle procedure semplificate di recupero», pubblicato nel supplemento ordinario alla *Gazzetta Ufficiale* n. 88 del 16 aprile 1998, per i parametri pertinenti, ad esclusione del parametro amianto, al fine di accertare il rispetto delle concentrazioni soglia di contaminazione delle acque sotterranee, di cui alla Tabella 2, Allegato 5, al Titolo 5, della Parte IV, del decreto legislativo 3 aprile 2006, n. 152, o, comunque, dei valori di fondo naturale stabiliti per il sito e approvati dagli enti di controllo.

4. Fatto salvo quanto previsto dall'articolo 24, comma 2, sull'utilizzo nel sito di produzione delle terre e rocce da scavo contenenti amianto presente negli affioramenti geologici naturali, alle terre e rocce da scavo, ai fini del loro utilizzo quali sottoprodotti, si applica per il parametro amianto la Tabella 1, Allegato 5, al Titolo V, della Parte IV, del decreto legislativo n. 152 del 2006, secondo quanto previsto dall'allegato 4 al presente regolamento. Il parametro amianto è escluso dall'applicazione del test di cessione.

5. La sussistenza delle condizioni di cui ai commi 2, 3 e 4 è attestata tramite la predisposizione e la trasmissione del piano di utilizzo o della dichiarazione di cui all'articolo 21, nonché della dichiarazione di avvenuto utilizzo in conformità alle previsioni del presente regolamento.


Art. 5.

Deposito intermedio

1. Il deposito intermedio delle terre e rocce da scavo può essere effettuato nel sito di produzione, nel sito di destinazione o in altro sito a condizione che siano rispettati i seguenti requisiti:

a) il sito rientra nella medesima classe di destinazione d'uso urbanistica del sito di produzione, nel caso di sito di produzione i cui valori di soglia di contaminazione rientrano nei valori di cui alla colonna B, Tabella 1, Allegato 5, al Titolo V, della Parte IV, del decreto legislativo 3 aprile 2006, n. 152, oppure in tutte le classi di destinazioni urbanistiche, nel caso in cui il sito di produzione rientri nei valori di cui alla colonna A, Tabella 1, Allegato 5, al Titolo V, della Parte IV, del medesimo decreto legislativo;

b) l'ubicazione e la durata del deposito sono indicate nel piano di utilizzo o nella dichiarazione di cui all'articolo 21;



c) la durata del deposito non può superare il termine di validità del piano di utilizzo o della dichiarazione di cui all'articolo 21;

d) il deposito delle terre e rocce da scavo è fisicamente separato e gestito in modo autonomo anche rispetto ad altri depositi di terre e rocce da scavo oggetto di differenti piani di utilizzo o dichiarazioni di cui all'articolo 21, e a eventuali rifiuti presenti nel sito in deposito temporaneo;

e) il deposito delle terre e rocce da scavo è conforme alle previsioni del piano di utilizzo o della dichiarazione di cui all'articolo 21 e si identifica tramite segnaletica posizionata in modo visibile, nella quale sono riportate le informazioni relative al sito di produzione, alle quantità del materiale depositato, nonché i dati amministrativi del piano di utilizzo o della dichiarazione di cui all'articolo 21.

2. Il proponente o il produttore può individuare nel piano di utilizzo o nella dichiarazione di cui all'articolo 21, uno o più di siti di deposito intermedio idonei. In caso di variazione del sito di deposito intermedio indicato nel piano di utilizzo o nella dichiarazione di cui all'articolo 21, il proponente o il produttore aggiorna il piano o la dichiarazione in conformità alle procedure previste dal presente regolamento.

3. Decorso il periodo di durata del deposito intermedio indicato nel piano di utilizzo o nella dichiarazione di cui all'articolo 21, viene meno, con effetto immediato, la qualifica di sottoprodotto delle terre e rocce non utilizzate in conformità al piano di utilizzo o alla dichiarazione di cui all'articolo 21 e, pertanto, tali terre e rocce sono gestite come rifiuti, nel rispetto di quanto indicato nella Parte IV, del decreto legislativo 3 aprile 2006, n. 152.

Art. 6.

Trasporto

1. Per le terre e rocce da scavo qualificate sottoprodotti il trasporto fuori dal sito di produzione è accompagnato dalla documentazione indicata nell'allegato 7. Tale documentazione equivale, ai fini della responsabilità di cui all'articolo 8 del decreto legislativo 21 novembre 2005, n. 286, alla copia del contratto in forma scritta di cui all'articolo 6 del medesimo decreto legislativo.

2. La documentazione di cui al comma 1 è predisposta in triplice copia, una per il proponente o per il produttore, una per il trasportatore e una per il destinatario, anche se del sito intermedio, ed è conservata dai predetti soggetti per tre anni e resa disponibile, in qualunque momento, all'autorità di controllo. Qualora il proponente e l'esecutore sono soggetti diversi, una quarta copia della documentazione deve essere conservata dall'esecutore.

Art. 7.

Dichiarazione di avvenuto utilizzo

1. L'utilizzo delle terre e rocce da scavo in conformità al piano di utilizzo o alla dichiarazione di cui all'articolo 21 è attestato all'autorità competente mediante la dichiarazione di avvenuto utilizzo.

2. La dichiarazione di avvenuto utilizzo, redatta ai sensi dell'articolo 47 del decreto del Presidente della Repubblica 28 dicembre 2000, n. 445, è resa dall'esecutore o dal produttore con la trasmissione, anche solo in via telematica, del modulo di cui all'allegato 8 all'autorità e all'Agenzia di protezione ambientale competenti per il sito di destinazione, al comune del sito di produzione e al comune del sito di destinazione. La dichiarazione è conservata per cinque anni dall'esecutore o dal produttore ed è resa disponibile all'autorità di controllo.

3. La dichiarazione di avvenuto utilizzo deve essere resa ai soggetti di cui al comma 2, entro il termine di validità del piano di utilizzo o della dichiarazione di cui all'articolo 21; l'omessa dichiarazione di avvenuto utilizzo entro tale termine comporta la cessazione, con effetto immediato, della qualifica delle terre e rocce da scavo come sottoprodotto.

4. Il deposito intermedio delle terre e rocce da scavo qualificate sottoprodotti, non costituisce utilizzo, ai sensi dell'articolo 4, comma 2, lettera b).

Capo II

TERRE E ROCCE DA SCAVO PRODOTTE IN CANTIERI DI GRANDI DIMENSIONI

Art. 8.

Ambito di applicazione

1. Gli articoli da 9 a 18 si applicano alla gestione delle terre e rocce da scavo generate nei cantieri di grandi dimensioni, come definiti nell'articolo 2, comma 1, lettera u), che, sulla base della caratterizzazione ambientale effettuata in conformità agli allegati 1 e 2, soddisfano i requisiti di qualità ambientale previsti dall'allegato 4 per le modalità di utilizzo specifico.

Art. 9.

Piano di utilizzo

1. Il piano di utilizzo delle terre e rocce da scavo, redatto in conformità alle disposizioni di cui all'allegato 5, è trasmesso dal proponente all'autorità competente e all'Agenzia di protezione ambientale territorialmente competente, per via telematica, almeno novanta giorni prima dell'inizio dei lavori. Nel caso in cui l'opera sia oggetto di una procedura di valutazione di impatto ambientale o di autorizzazione integrata ambientale ai sensi della normativa vigente, la trasmissione del piano di utilizzo avviene prima della conclusione del procedimento.

2. Il piano include la dichiarazione sostitutiva dell'atto di notorietà redatta ai sensi dell'articolo 47 del decreto del Presidente della Repubblica 28 dicembre 2000, n. 445, con la quale il legale rappresentante dell'impresa o la persona fisica proponente l'opera, attesta la sussistenza dei requisiti di cui all'articolo 4, in conformità anche a quanto previsto nell'allegato 3, con riferimento alla normale pratica industriale.



3. L'autorità competente verifica d'ufficio la completezza e la correttezza amministrativa della documentazione trasmessa. Entro trenta giorni dalla presentazione del piano di utilizzo, l'autorità competente può chiedere, in un'unica soluzione, integrazioni alla documentazione ricevuta. Decorso tale termine la documentazione si intende comunque completa.

4. Decorsi novanta giorni dalla presentazione del piano di utilizzo ovvero dalla eventuale integrazione dello stesso ai sensi del comma 3, il proponente, a condizione che siano rispettati i requisiti indicati nell'articolo 4, avvia la gestione delle terre e rocce da scavo nel rispetto del piano di utilizzo, fermi restando gli eventuali altri obblighi previsti dalla normativa vigente per la realizzazione dell'opera.

5. La sussistenza dei requisiti di cui all'articolo 4 è verificata dall'autorità competente sulla base del piano di utilizzo. Per le opere soggette alle procedure di valutazione di impatto ambientale, l'autorità competente può, nel provvedimento conclusivo della procedura di valutazione di impatto ambientale, stabilire prescrizioni ad integrazione del piano di utilizzo.

6. L'autorità competente, qualora accerti la mancata sussistenza dei requisiti di cui all'articolo 4, dispone con provvedimento motivato il divieto di inizio ovvero di prosecuzione delle attività di gestione delle terre e rocce da scavo come sottoprodotti.

7. Fermi restando i compiti di vigilanza e controllo stabiliti dalle norme vigenti, l'Agenzia di protezione ambientale territorialmente competente effettua, secondo una programmazione annuale, le ispezioni, i controlli, i prelievi e le verifiche necessarie ad accertare il rispetto degli obblighi assunti nel piano di utilizzo trasmesso ai sensi del comma 1 e degli articoli 15 e 16, secondo quanto previsto dall'allegato 9. I controlli sono disposti anche con metodo a campione o in base a programmi settoriali, per categorie di attività o nelle situazioni di potenziale pericolo comunque segnalate o rilevate.

8. Nella fase di predisposizione del piano di utilizzo, il proponente può chiedere all'Agenzia di protezione ambientale territorialmente competente o ai soggetti individuati dal decreto di cui all'articolo 13, comma 2, di eseguire verifiche istruttorie tecniche e amministrative finalizzate alla validazione preliminare del piano di utilizzo. In caso di validazione preliminare del piano di utilizzo, i termini del comma 4 sono ridotti della metà.

9. Il proponente, dopo avere trasmesso il piano di utilizzo all'autorità competente, può chiedere all'Agenzia di protezione ambientale territorialmente competente o ai soggetti individuati dal decreto di cui all'articolo 13, comma 2, lo svolgimento in via preventiva dei controlli previsti dal comma 7.

10. Gli oneri economici derivanti dalle attività svolte dall'Agenzia di protezione ambientale territorialmente competente ai sensi dei commi 7, 8 e 9, nonché quelli derivanti dalle attività svolte dai soggetti individuati dal decreto di cui all'articolo 13, comma 2, ai sensi dei commi 8 e 9, sono a carico del proponente.

Art. 10.

Terre e rocce conformi alle concentrazioni soglia di contaminazione - CSC

1. Qualora nelle terre e rocce da scavo le concentrazioni dei parametri di cui all'allegato 4 non superino le concentrazioni soglia di contaminazione di cui alle colonne A e B, Tabella 1, Allegato 5, al Titolo V, della Parte IV, del decreto legislativo 3 aprile 2006, n. 152, con riferimento alla specifica destinazione d'uso urbanistica del sito di produzione e del sito di destinazione indicati nel piano di utilizzo, il piano di utilizzo è predisposto e trasmesso secondo le procedure indicate nell'articolo 9.

2. Per verificare la sussistenza dei requisiti di cui all'articolo 4, l'autorità competente, entro trenta giorni dalla presentazione del piano di utilizzo o dell'eventuale integrazione dello stesso, può chiedere all'Agenzia di protezione ambientale territorialmente competente di effettuare le dovute verifiche, con imposizione dei relativi oneri a carico del proponente, motivando la richiesta con riferimento alla tipologia di area in cui è realizzata l'opera o alla presenza di interventi antropici non sufficientemente indagati; in tal caso l'Agenzia di protezione ambientale territorialmente competente può chiedere al proponente un approfondimento d'indagine in contraddittorio e, entro sessanta giorni, accerta la sussistenza dei requisiti di cui sopra comunicando gli esiti all'autorità competente.

Art. 11.

Terre e rocce da scavo conformi ai valori di fondo naturale

1. Qualora la realizzazione dell'opera interessi un sito in cui, per fenomeni di origine naturale, nelle terre e rocce da scavo le concentrazioni dei parametri di cui all'allegato 4, superino le concentrazioni soglia di contaminazione di cui alle colonne A e B, Tabella 1, Allegato 5, al Titolo V, della Parte IV, del decreto n. 152 del 2006, è fatta salva la possibilità che le concentrazioni di tali parametri vengano assunte pari al valore di fondo naturale esistente. A tal fine, in fase di predisposizione del piano di utilizzo, il proponente segnala il superamento di cui sopra ai sensi dell'articolo 242 del decreto legislativo 3 aprile 2006, n. 152, e contestualmente presenta all'Agenzia di protezione ambientale territorialmente competente un piano di indagine per definire i valori di fondo naturale da assumere. Tale piano, condiviso con la competente Agenzia, è eseguito dal proponente con oneri a proprio carico, in contraddittorio con l'Agenzia entro 60 giorni dalla presentazione dello stesso. Il piano di indagine può fare riferimento anche ai dati pubblicati e validati dall'Agenzia di protezione ambientale territorialmente competente relativi all'area oggetto di indagine. Sulla base delle risultanze del piano di indagine, nonché di altri dati disponibili per l'area oggetto di indagine, l'Agenzia di protezione ambientale competente per territorio definisce i valori di fondo naturale. Il proponente predispose il piano di utilizzo sulla base dei valori di fondo definiti dall'Agenzia.



2. Le terre e rocce da scavo di cui al comma 1 sono utilizzabili nell'ambito del sito di produzione o in un sito diverso a condizione che tale ultimo sito presenti valori di fondo naturale con caratteristiche analoghe in termini di concentrazione per tutti i parametri oggetto di superamento nella caratterizzazione del sito di produzione. La predisposizione e la presentazione del piano di utilizzo avviene secondo le procedure e le modalità di cui all'articolo 9.

Art. 12.

Terre e rocce da scavo prodotte in un sito oggetto di bonifica

1. Nel caso in cui il sito di produzione ricada in un sito oggetto di bonifica, sulla base dei risultati della caratterizzazione di cui all'articolo 242 del decreto legislativo 3 aprile 2006, n. 152, su richiesta e con oneri a carico del proponente, i requisiti di qualità ambientale di cui all'articolo 4, riferiti sia al sito di produzione che al sito di destinazione, sono validati dall'Agenzia di protezione ambientale territorialmente competente. Quest'ultima, entro sessanta giorni dalla richiesta, comunica al proponente se per le terre e rocce da scavo i valori riscontrati, per i parametri pertinenti al procedimento di bonifica, non superano le concentrazioni soglia di contaminazione di cui alle colonne A e B, Tabella 1, Allegato 5, al Titolo V, della Parte IV, del decreto 3 aprile 2006, n. 152, con riferimento alla specifica destinazione d'uso urbanistica del sito di produzione e di destinazione che sarà indicato nel piano di utilizzo. In caso di esito positivo, la predisposizione e la presentazione del piano di utilizzo avviene secondo le procedure e le modalità indicate nell'articolo 9.

Art. 13.

Controllo equipollente

1. Nel caso in cui l'Agenzia di protezione ambientale territorialmente competente non esegua le attività previste dagli articoli 10, 11, 12 e 20, comma 3, nei termini rispettivamente stabiliti dagli articoli 10, comma 2, 11, comma 1, 12, comma 1, e 20, comma 3; le suddette attività possono, su richiesta e con oneri a carico del proponente, essere eseguite anche da altri organi dell'amministrazione pubblica o enti pubblici dotati di qualificazione e capacità tecnica equipollenti.

2. Ai fini del comma 1, entro 60 giorni dalla data di entrata in vigore del presente regolamento, con decreto del Ministro dell'ambiente e della tutela del territorio e del mare di concerto con il Ministro dell'economia e delle finanze, sentita la Conferenza Unificata, è individuato l'elenco degli organi dell'amministrazione pubblica o enti pubblici che svolgono attività tecnico-scientifica in materia ambientale o sanitaria dotati di qualificazione e capacità tecnica equipollenti all'Agenzia di protezione ambientale territorialmente competente e sono approvate le tabelle recanti le tariffe che i proponenti devono corrispondere quali corrispettivi delle prestazioni richieste.

Art. 14.

Efficacia del piano di utilizzo

1. Nel piano di utilizzo è indicata la durata del piano stesso. Salvo deroghe espressamente motivate dall'autorità competente in ragione delle opere da realizzare, l'inizio dei lavori avviene entro due anni dalla presentazione del piano di utilizzo.

2. Allo scadere dei termini di cui al comma 1, viene meno la qualifica di sottoprodotto delle terre e rocce da scavo con conseguente obbligo di gestire le stesse come rifiuti ai sensi della Parte IV del decreto legislativo 3 aprile 2006, n. 152.

3. In caso di violazione degli obblighi assunti nel piano di utilizzo viene meno la qualifica di sottoprodotto delle terre e rocce da scavo con conseguente obbligo di gestirle come rifiuto, ai sensi della Parte IV, del decreto legislativo 3 aprile 2006, n. 152.

4. Fatto salvo quanto previsto dall'articolo 15, il venir meno di una delle condizioni di cui all'articolo 4, fa cessare la validità del piano di utilizzo e comporta l'obbligo di gestire le terre e rocce da scavo come rifiuto ai sensi della Parte IV del decreto legislativo 3 aprile 2006, n. 152.

5. Il piano di utilizzo è conservato presso il sito di produzione delle terre e rocce da scavo e presso la sede legale del proponente e, se diverso, anche dell'esecutore, per cinque anni a decorrere dalla data di redazione dello stesso e reso disponibile in qualunque momento all'autorità di controllo. Copia di tale documentazione è conservata anche dall'autorità competente.

Art. 15.

Aggiornamento del piano di utilizzo

1. In caso di modifica sostanziale dei requisiti di cui all'articolo 4, indicati nel piano di utilizzo, il proponente o l'esecutore aggiorna il piano di utilizzo e lo trasmette in via telematica ai soggetti di cui all'articolo 9, comma 1, corredato da idonea documentazione, anche di natura tecnica, recante le motivazioni a sostegno delle modifiche apportate. L'autorità competente verifica d'ufficio la completezza e la correttezza amministrativa della documentazione presentata e, entro trenta giorni dalla presentazione del piano di utilizzo aggiornato, può chiedere, in un'unica soluzione, integrazioni della documentazione. Decorso tale termine la documentazione si intende comunque completa.

2. Costituisce modifica sostanziale:

a) l'aumento del volume in banco in misura superiore al 20% delle terre e rocce da scavo oggetto del piano di utilizzo;

b) la destinazione delle terre e rocce da scavo ad un sito di destinazione o ad un utilizzo diversi da quelli indicati nel piano di utilizzo;

c) la destinazione delle terre e rocce da scavo ad un sito di deposito intermedio diverso da quello indicato nel piano di utilizzo;

d) la modifica delle tecnologie di scavo.



Gli effetti delle modifiche sostanziali del piano di utilizzo sulla procedura di VIA sono definiti dalle disposizioni del Titolo III, della Parte II, del decreto legislativo 3 aprile 2006, n. 152.

3. Nel caso previsto dal comma 2, lettera *a*), il piano di utilizzo è aggiornato entro 15 giorni dal momento in cui è intervenuta la variazione. Decorso tale termine cessa, con effetto immediato, la qualifica come sottoprodotto della quota parte delle terre e rocce da scavo eccedenti le previsioni del piano di utilizzo. Decorsi sessanta giorni dalla trasmissione del piano di utilizzo aggiornato, senza che sia intervenuta richiesta di integrazione documentale da parte dell'autorità competente, le terre e rocce da scavo eccedenti il volume del piano originario sono gestite in conformità al piano di utilizzo aggiornato.

4. Nei casi previsti dal comma 2, lettere *b*) e *c*), decorsi 60 giorni dalla trasmissione del piano di utilizzo aggiornato, senza che sia intervenuta richiesta di integrazione documentale da parte dell'autorità competente, le terre e rocce da scavo possono essere utilizzate e gestite in modo conforme al piano di utilizzo aggiornato.

5. Nel caso previsto dal comma 2, lettera *d*), decorsi 60 giorni dalla trasmissione del piano di utilizzo aggiornato, senza che sia intervenuta richiesta di integrazione documentale da parte dell'autorità competente, possono essere applicate le tecnologie di scavo previste dal piano di utilizzo aggiornato.

6. La procedura di aggiornamento del piano di utilizzo relativa alle modifiche sostanziali di cui alla lettera *b*) del comma 2, può essere effettuata per un massimo di due volte, fatte salve eventuali deroghe espressamente motivate dall'autorità competente in ragione di circostanze sopravvenute imprevedute o imprevedibili.

Art. 16.

Proroga del piano di utilizzo e accertamenti sul piano di utilizzo aggiornato o prorogato

1. Il termine di cui all'articolo 14, comma 1, relativo all'inizio dei lavori o alla durata del piano di utilizzo, può essere prorogato una sola volta e per la durata massima di due anni in presenza di circostanze sopravvenute, imprevedute o imprevedibili, fatte salve eventuali deroghe espressamente motivate dall'autorità competente in ragione dell'entità o complessità delle opere da realizzare. A tal fine il proponente, prima della scadenza dei suddetti termini, trasmette in via telematica all'autorità competente e all'Agenzia di protezione ambientale territorialmente competente una comunicazione con l'indicazione del nuovo termine e delle motivazioni a giustificazione della proroga.

2. Nel caso di aggiornamento o proroga del piano di utilizzo l'autorità competente, qualora accerti la mancata sussistenza dei requisiti di cui all'articolo 4 o della motivazione richiesta dal comma 1 o dall'articolo 15, comma 6, dispone con provvedimento motivato il divieto di gestire le terre e rocce da scavo come sottoprodotti. Per verificare la sussistenza dei requisiti di cui all'articolo 4, l'autorità competente può chiedere all'Agenzia di protezione ambientale territorialmente competente di effettuare le necessarie verifiche secondo la procedura di cui all'articolo 10, comma 2.

Art. 17.

Realizzazione del piano di utilizzo

1. Prima dell'inizio dei lavori, il proponente comunica, in via telematica, all'autorità competente e all'Agenzia di protezione ambientale territorialmente competente i riferimenti dell'esecutore del piano di utilizzo.

2. A far data dalla comunicazione di cui al comma 1, l'esecutore del piano di utilizzo è tenuto a far proprio e rispettare il piano di utilizzo e ne è responsabile.

3. L'esecutore del piano di utilizzo redige la modulistica di cui agli allegati 6 e 7 necessaria a garantire la tracciabilità delle terre e rocce da scavo qualificate sottoprodotti.

Art. 18.

Gestione dei dati

1. Al fine di garantire pubblicità e trasparenza dei dati relativi alla qualità ambientale del territorio nazionale, ogni autorità competente comunica i dati dei piani di utilizzo all'Istituto Superiore per la Protezione e la Ricerca ambientale (ISPRA), onde consentire l'aggiornamento della cartografia relativa ai campionamenti, cui è associato un archivio dei valori delle concentrazioni di contaminanti riscontrati nelle verifiche pervenute. La comunicazione è inviata anche alla Regione o Provincia Autonoma e all'Agenzia di protezione ambientale territorialmente competente.

2. L'ISPRA, entro trenta giorni dalla data di entrata in vigore del presente regolamento, pubblica sul proprio sito web un disciplinare tecnico per definire gli standard delle informazioni e le modalità di trasmissione delle stesse.

Art. 19.

Disciplina dei costi sostenuti dall'Agenzia di protezione ambientale territorialmente competente

1. L'ISPRA, entro tre mesi dalla pubblicazione del presente regolamento, predispone un tariffario nazionale da applicare al proponente per la copertura dei costi sopportati dall'Agenzia di protezione ambientale territorialmente competente per l'organizzazione e lo svolgimento delle attività di cui agli articoli 9, 10, 11, 12, 16, 20 e 21 del presente regolamento, individuando il costo minimo e un costo proporzionale ai volumi di terre e rocce da scavo. Nei successivi tre mesi il Ministro dell'ambiente e della tutela del territorio e del mare adotta, con proprio decreto, il tariffario nazionale. Nelle more dell'adozione del tariffario nazionale, i costi sono definiti dai tariffari delle Agenzie di protezione ambientale territorialmente competenti.



*Capo III*TERRE E ROCCE DA SCAVO PRODOTTE IN CANTIERI
DI PICCOLE DIMENSIONI

Art. 20.

Ambito di applicazione

1. Le disposizioni del presente Capo si applicano alle terre e rocce da scavo prodotte in cantieri di piccole dimensioni, come definiti nell'articolo 2, comma 1, lettera *t*), se, con riferimento ai requisiti ambientali di cui all'articolo 4, il produttore dimostra, qualora siano destinate a recuperi, ripristini, rimodellamenti, riempimenti ambientali o altri utilizzi sul suolo, che non siano superati i valori delle concentrazioni soglia di contaminazione di cui alle colonne A e B, Tabella 1, Allegato 5, al Titolo V, della Parte IV, del decreto legislativo 3 aprile 2006, n. 152, con riferimento alle caratteristiche delle matrici ambientali e alla destinazione d'uso urbanistica del sito di destinazione, e che le terre e rocce da scavo non costituiscono fonte diretta o indiretta di contaminazione per le acque sotterranee, fatti salvi i valori di fondo naturale.

2. Nel caso in cui, per fenomeni di origine naturale siano superate le concentrazioni soglia di contaminazione di cui alle colonne A e B, Tabella 1, Allegato 5, al Titolo V, della Parte IV, del decreto legislativo 3 aprile 2006, n. 152, i valori di fondo naturale sostituiscono le suddette concentrazioni soglia di contaminazione. A tal fine, i valori di fondo da assumere sono definiti con la procedura di cui all'articolo 11, comma 1, e, in tal caso, l'utilizzo delle terre e rocce da scavo come sottoprodotti è possibile nel rispetto delle condizioni indicate nell'articolo 11, comma 2.

3. Qualora il sito di produzione delle terre e rocce da scavo ricada in un sito oggetto di bonifica, su richiesta e con oneri a carico del produttore, i requisiti di qualità ambientale di cui all'articolo 4, sono validati dall'Agenzia di protezione ambientale territorialmente competente, secondo la procedura definita nell'articolo 12. L'Agenzia di protezione ambientale territorialmente competente, entro sessanta giorni dalla data della richiesta, comunica al produttore se per le terre e rocce da scavo i parametri e i composti pertinenti al procedimento di bonifica non superano le concentrazioni soglia di contaminazione di cui alle colonne A e B della sopra indicata Tabella 1, con riferimento alla specifica destinazione d'uso urbanistica del sito di produzione e di destinazione, affinché siano indicati nella dichiarazione di cui all'articolo 21.

Art. 21.

*Dichiarazione di utilizzo per i cantieri
di piccole dimensioni*

1. La sussistenza delle condizioni previste dall'articolo 4, è attestata dal produttore tramite una dichiarazione sostitutiva di atto di notorietà resa ai sensi dell'articolo 47 del decreto del Presidente della Repubblica 28 dicembre 2000, n. 445, con la trasmissione, anche solo in via telematica, almeno 15 giorni prima dell'inizio dei lavori di scavo, del modulo di cui all'allegato 6 al comune del

luogo di produzione e all'Agenzia di protezione ambientale territorialmente competente. Nella dichiarazione il produttore indica le quantità di terre e rocce da scavo destinate all'utilizzo come sottoprodotti, l'eventuale sito di deposito intermedio, il sito di destinazione, gli estremi delle autorizzazioni per la realizzazione delle opere e i tempi previsti per l'utilizzo, che non possono comunque superare un anno dalla data di produzione delle terre e rocce da scavo, salvo il caso in cui l'opera nella quale le terre e rocce da scavo qualificate come sottoprodotti sono destinate ad essere utilizzate, preveda un termine di esecuzione superiore.

2. La dichiarazione sostitutiva di atto di notorietà di cui al comma 1, assolve la funzione del piano di utilizzo di cui all'articolo 2, comma 1, lettera *f*).


3. Nel caso di modifica sostanziale dei requisiti di cui all'articolo 4, il produttore aggiorna la dichiarazione di cui al comma 1 e la trasmette, anche solo in via telematica, al comune del luogo di produzione e all'Agenzia di protezione ambientale territorialmente competente. Decorsi 15 giorni dalla trasmissione della dichiarazione aggiornata, le terre e rocce da scavo possono essere gestite in conformità alla dichiarazione aggiornata. Costituiscono modifiche sostanziali quelle indicate all'articolo 15, comma 2. Qualora la variazione riguardi il sito di destinazione o il diverso utilizzo delle terre e rocce da scavo, l'aggiornamento della dichiarazione può essere effettuato per un massimo di due volte, fatte salve eventuali circostanze sopravvenute, imprevedute o imprevedibili.

4. I tempi previsti per l'utilizzo delle terre e rocce da scavo come sottoprodotti possono essere prorogati una sola volta e per la durata massima di sei mesi, in presenza di circostanze sopravvenute, imprevedute o imprevedibili. A tal fine il produttore, prima della data di scadenza del termine di utilizzo indicato nella dichiarazione, comunica al comune del luogo di produzione e all'Agenzia di protezione ambientale territorialmente competente, il nuovo termine di utilizzo, motivando le ragioni della proroga.

5. Le attività di scavo e di utilizzo sono effettuate in conformità alla vigente disciplina urbanistica e di tutela della salute e sicurezza dei lavoratori.

6. Fermi restando i compiti di vigilanza e controllo stabiliti dalle norme vigenti, le Agenzie di protezione ambientale territorialmente competenti effettuano, secondo una programmazione annuale, le ispezioni, i controlli, i prelievi e le verifiche necessarie ad accertare il rispetto degli obblighi assunti nella dichiarazione di cui al comma 1. L'onere economico derivante dallo svolgimento delle attività di controllo è a carico del produttore. I controlli sono disposti anche con metodo a campione o in base a programmi settoriali, per categorie di attività o nelle situazioni di potenziale pericolo comunque segnalate o rilevate.

7. L'autorità competente, qualora accerti l'assenza dei requisiti di cui all'articolo 4, o delle circostanze sopravvenute, imprevedute o imprevedibili di cui ai commi 3 e 4, dispone il divieto di inizio ovvero di prosecuzione delle attività di gestione delle terre e rocce da scavo come sottoprodotti.



Capo IV

TERRE E ROCCE DA SCAVO PRODOTTE IN CANTIERI
DI GRANDI DIMENSIONI NON SOTTOPOSTI A VIA E AIA

Art. 22.

*Cantieri di grandi dimensioni
non sottoposti a VIA e AIA*

1. Le terre e rocce da scavo generate in cantieri di grandi dimensioni non sottoposti a VIA o AIA, come definiti nell'articolo 2, comma 1, lettera v), per essere qualificate sottoprodotti devono rispettare i requisiti di cui all'articolo 4, nonché i requisiti ambientali indicati nell'articolo 20. Il produttore attesta il rispetto dei requisiti richiesti mediante la predisposizione e la trasmissione della dichiarazione di cui all'articolo 21 secondo le procedure e le modalità indicate negli articoli 20 e 21.

TITOLO III

DISPOSIZIONI SULLE TERRE E ROCCE
DA SCAVO QUALIFICATE RIFIUTI

Art. 23.

*Disciplina del deposito temporaneo delle terre e rocce
da scavo qualificate rifiuti*

1. Per le terre e rocce da scavo qualificate con i codici dell'elenco europeo dei rifiuti 17.05.04 o 17.05.03* il deposito temporaneo di cui all'articolo 183, comma 1, lettera bb), del decreto legislativo 3 aprile 2006, n. 152, si effettua, attraverso il raggruppamento e il deposito preliminare alla raccolta realizzati presso il sito di produzione, nel rispetto delle seguenti condizioni:

a) le terre e rocce da scavo qualificate come rifiuti contenenti inquinanti organici persistenti di cui al regolamento (CE) 850/2004 sono depositate nel rispetto delle norme tecniche che regolano lo stoccaggio dei rifiuti contenenti sostanze pericolose e sono gestite conformemente al predetto regolamento;

b) le terre e rocce da scavo sono raccolte e avviate a operazioni di recupero o di smaltimento secondo una delle seguenti modalità alternative: 1) con cadenza almeno trimestrale, indipendentemente dalle quantità in deposito; 2) quando il quantitativo in deposito raggiunga complessivamente i 4000 metri cubi, di cui non oltre 800 metri cubi di rifiuti classificati come pericolosi. In ogni caso il deposito temporaneo non può avere durata superiore ad un anno;

c) il deposito è effettuato nel rispetto delle relative norme tecniche;

d) nel caso di rifiuti pericolosi, il deposito è realizzato nel rispetto delle norme che disciplinano il deposito delle sostanze pericolose in essi contenute e in maniera tale da evitare la contaminazione delle matrici ambientali, garantendo in particolare un idoneo isolamento dal suolo, nonché la protezione dall'azione del vento e dalle acque meteoriche, anche con il convogliamento delle acque stesse.

TITOLO IV

TERRE E ROCCE DA SCAVO ESCLUSE
DALL'AMBITO DI APPLICAZIONE DELLA
DISCIPLINA SUI RIFIUTI

Art. 24.

*Utilizzo nel sito di produzione delle terre e rocce
escluse dalla disciplina rifiuti*

1. Ai fini dell'esclusione dall'ambito di applicazione della normativa sui rifiuti, le terre e rocce da scavo devono essere conformi ai requisiti di cui all'articolo 185, comma 1, lettera c), del decreto legislativo 3 aprile 2006, n. 152, e in particolare devono essere utilizzate nel sito di produzione. Fermo restando quanto previsto dall'articolo 3, comma 2, del decreto-legge 25 gennaio 2012, n. 2, convertito, con modificazioni, dalla legge 24 marzo 2012, n. 28, la non contaminazione è verificata ai sensi dell'allegato 4 del presente regolamento.

2. Ferma restando l'applicazione dell'articolo 11, comma 1, ai fini del presente articolo, le terre e rocce da scavo provenienti da affioramenti geologici naturali contenenti amianto in misura superiore al valore determinato ai sensi dell'articolo 4, comma 4, possono essere riutilizzate esclusivamente nel sito di produzione sotto diretto controllo delle autorità competenti. A tal fine il produttore ne dà immediata comunicazione all'Agenzia di protezione ambientale e all'Azienda sanitaria territorialmente competente, presentando apposito progetto di riutilizzo. Gli organismi di controllo sopra individuati effettuano le necessarie verifiche e assicurano il rispetto delle condizioni di cui al primo periodo.

3. Nel caso in cui la produzione di terre e rocce da scavo avvenga nell'ambito della realizzazione di opere o attività sottoposte a valutazione di impatto ambientale, la sussistenza delle condizioni e dei requisiti di cui all'articolo 185, comma 1, lettera c), del decreto legislativo 3 aprile 2006, n. 152, è effettuata in via preliminare, in funzione del livello di progettazione e in fase di stesura dello studio di impatto ambientale (SIA), attraverso la presentazione di un «Piano preliminare di utilizzo in sito delle terre e rocce da scavo escluse dalla disciplina dei rifiuti» che contenga:

a) descrizione dettagliata delle opere da realizzare, comprese le modalità di scavo;


b) inquadramento ambientale del sito (geografico, geomorfologico, geologico, idrogeologico, destinazione d'uso delle aree attraversate, ricognizione dei siti a rischio potenziale di inquinamento);

c) proposta del piano di caratterizzazione delle terre e rocce da scavo da eseguire nella fase di progettazione esecutiva o comunque prima dell'inizio dei lavori, che contenga almeno:

1. numero e caratteristiche dei punti di indagine;
2. numero e modalità dei campionamenti da effettuare;

3. parametri da determinare;

d) volumetrie previste delle terre e rocce da scavo;



e) modalità e volumetrie previste delle terre e rocce da scavo da riutilizzare in sito.

4. In fase di progettazione esecutiva o comunque prima dell'inizio dei lavori, in conformità alle previsioni del «Piano preliminare di utilizzo in sito delle terre e rocce da scavo escluse dalla disciplina dei rifiuti» di cui al comma 2, il proponente o l'esecutore:

a) effettua il campionamento dei terreni, nell'area interessata dai lavori, per la loro caratterizzazione al fine di accertarne la non contaminazione ai fini dell'utilizzo allo stato naturale, in conformità con quanto pianificato in fase di autorizzazione;

b) redige, accertata l'idoneità delle terre e rocce scavate all'utilizzo ai sensi e per gli effetti dell'articolo 185, comma 1, lettera c), del decreto legislativo 3 aprile 2006, n. 152, un apposito progetto in cui sono definite:

1. le volumetrie definitive di scavo delle terre e rocce;
2. la quantità delle terre e rocce da riutilizzare;
3. la collocazione e durata dei depositi delle terre e rocce da scavo;
4. la collocazione definitiva delle terre e rocce da scavo.

5. Gli esiti delle attività eseguite ai sensi del comma 3 sono trasmessi all'autorità competente e all'Agenzia di protezione ambientale territorialmente competente, prima dell'avvio dei lavori.

6. Qualora in fase di progettazione esecutiva o comunque prima dell'inizio dei lavori non venga accertata l'idoneità del materiale scavato all'utilizzo ai sensi dell'articolo 185, comma 1, lettera c), le terre e rocce sono gestite come rifiuti ai sensi della Parte IV del decreto legislativo 3 aprile 2006, n. 152.

TITOLO V TERRE E ROCCE DA SCAVO NEI SITI OGGETTO DI BONIFICA

Art. 25.

Attività di scavo

1. Fatto salvo quanto disposto dall'articolo 34, comma 7, del decreto-legge 12 settembre 2014, n. 133, convertito con modificazioni, dalla legge 11 novembre 2014, n. 164, per le attività di scavo da realizzare nei siti oggetto di bonifica già caratterizzati ai sensi dell'articolo 242 del decreto legislativo 3 aprile 2006, n. 152, si applicano le seguenti procedure:

a) nella realizzazione degli scavi è analizzato un numero significativo di campioni di suolo insaturo prelevati da stazioni di misura rappresentative dell'estensione dell'opera e del quadro ambientale conoscitivo. Il piano di dettaglio, comprensivo della lista degli analiti da ricercare è concordato con l'Agenzia di protezione ambientale territorialmente competente che si pronuncia entro e non oltre il termine di trenta giorni dalla richiesta del proponente, eventualmente stabilendo particolari prescrizioni in relazione alla specificità del sito e dell'intervento. Il

proponente, trenta giorni prima dell'avvio dei lavori, trasmette agli Enti interessati il piano operativo degli interventi previsti e un dettagliato cronoprogramma con l'indicazione della data di inizio dei lavori;

b) le attività di scavo sono effettuate senza creare pregiudizio agli interventi e alle opere di prevenzione, messa in sicurezza, bonifica e ripristino necessarie ai sensi del Titolo V, della Parte IV, e della Parte VI del decreto legislativo 3 aprile 2006, n. 152, e nel rispetto della normativa vigente in tema di salute e sicurezza dei lavoratori. Sono, altresì, adottate le precauzioni necessarie a non aumentare i livelli di inquinamento delle matrici ambientali interessate e, in particolare, delle acque sotterranee soprattutto in presenza di falde idriche superficiali. Le eventuali fonti attive di contaminazione, quali rifiuti o prodotto libero, rilevate nel corso delle attività di scavo, sono rimosse e gestite nel rispetto delle norme in materia di gestione dei rifiuti.

Art. 26.


Utilizzo nel sito

1. L'utilizzo delle terre e rocce prodotte dalle attività di scavo di cui all'articolo 25 all'interno di un sito oggetto di bonifica è sempre consentito a condizione che sia garantita la conformità alle concentrazioni soglia di contaminazione per la specifica destinazione d'uso o ai valori di fondo naturale. Nel caso in cui l'utilizzo delle terre e rocce da scavo sia inserito all'interno di un progetto di bonifica approvato, si applica quanto previsto dall'articolo 242, comma 7, del decreto legislativo 3 aprile 2006, n. 152.

2. Le terre e rocce da scavo non conformi alle concentrazioni soglia di contaminazione o ai valori di fondo, ma inferiori alle concentrazioni soglia di rischio, possono essere utilizzate nello stesso sito alle seguenti condizioni:

a) le concentrazioni soglia di rischio, all'esito dell'analisi di rischio, sono preventivamente approvate dall'autorità ordinariamente competente, nell'ambito del procedimento di cui agli articoli 242 o 252 del decreto legislativo 3 aprile 2006, n. 152, mediante convocazione di apposita conferenza di servizi. Le terre e rocce da scavo conformi alle concentrazioni soglia di rischio sono riutilizzate nella medesima area assoggettata all'analisi di rischio e nel rispetto del modello concettuale preso come riferimento per l'elaborazione dell'analisi di rischio. Non è consentito l'impiego di terre e rocce da scavo conformi alle concentrazioni soglia di rischio in sub-aree nelle quali è stato accertato il rispetto delle concentrazioni soglia di contaminazione;

b) qualora ai fini del calcolo delle concentrazioni soglia di rischio non sia stato preso in considerazione il percorso di lisciviazione in falda, l'utilizzo delle terre e rocce da scavo è consentito solo nel rispetto delle condizioni e delle limitazioni d'uso indicate all'atto dell'approvazione dell'analisi di rischio da parte dell'autorità competente.



TITOLO VI
DISPOSIZIONI INTERTEMPORALI,
TRANSITORIE E FINALI

Art. 27.

Disposizioni intertemporali, transitorie e finali

1. I piani e i progetti di utilizzo già approvati prima dell'entrata in vigore del presente regolamento restano disciplinati dalla relativa normativa previgente, che si applica anche a tutte le modifiche e agli aggiornamenti dei suddetti piani e progetti intervenuti successivamente all'entrata in vigore del presente regolamento. Resta fermo che i materiali riconducibili alla definizione di cui all'articolo 2, comma 1, lettera c), del presente regolamento utilizzati e gestiti in conformità ai progetti di utilizzo approvati ai sensi dell'articolo 186 del decreto legislativo 3 aprile 2006, n. 152, ovvero ai piani di utilizzo approvati ai sensi del decreto del Ministro dell'ambiente e della tutela e del territorio e del mare 10 agosto 2012, n. 161, sono considerati a tutti gli effetti sottoprodotti e legittimamente allocati nei siti di destinazione.

2. I progetti per i quali alla data di entrata in vigore del presente regolamento è in corso una procedura ai sensi della normativa previgente restano disciplinati dalle relative disposizioni. Per tali progetti è fatta comunque salva la facoltà di presentare, entro centottanta giorni dalla data di entrata in vigore del presente regolamento, il piano di utilizzo di cui all'articolo 9 o la dichiarazione di cui all'articolo 21 ai fini dell'applicazione delle disposizioni del presente regolamento.

3. Le disposizioni contenute nell'articolo 24, si applicano, su richiesta del proponente, anche alle procedure di VIA già avviate purché non sia già stato emanato il provvedimento finale.

4. Conservano validità le autorizzazioni all'utilizzo in sito delle terre e rocce da scavo rilasciate in approvazione dei progetti di bonifica di cui all'articolo 242 del decreto legislativo 3 aprile 2006, n. 152.

5. I proventi derivanti dalle tariffe corrisposte dai proponenti o dai produttori per le prestazioni rese dall'Agenzia di protezione ambientale territorialmente competente nonché dagli organi dell'amministrazione pubblica o enti pubblici di cui all'articolo 13, comma 1, dotati di qualificazione e capacità tecnica equipollente, per le attività di cui agli articoli 9, 10, 11, 12, 16, comma 2, 20 e 21, comma 6, sono versati all'entrata del bilancio dello Stato per essere integralmente riassegnati ad apposito capitolo dello stato di previsione del Ministero dell'ambiente e della tutela del territorio e del mare. Il Ministro dell'ambiente e della tutela del territorio e del mare provvede, con propri decreti, a trasferire ai soggetti competenti i proventi derivanti dalle tariffe per la copertura degli oneri derivanti dalle attività di cui agli articoli 9, 10, 11, 12, 16, comma 2, 20 e 21, comma 6.

6. Gli allegati al presente regolamento costituiscono parte integrante dello stesso. Le modifiche agli allegati sono adottate con decreto del Ministro dell'ambiente e della tutela del mare di concerto con il Ministro delle infrastrutture e dei trasporti, previo parere dell'Istitu-

to Superiore per la Protezione e la Ricerca Ambientale e dell'Istituto Superiore di Sanità, sentita la Conferenza Unificata di cui all'articolo 8 del decreto legislativo 28 agosto 1997, n. 281.

7. Dall'applicazione del presente articolo non possono derivare nuovi o maggiori oneri per la finanza pubblica.

Art. 28.

Controlli e ispezioni

1. Fermi restando i compiti di vigilanza e controllo stabiliti dalle norme vigenti, le autorità di controllo effettuano, mediante ispezioni, controlli e prelievi, le verifiche necessarie ad accertare il rispetto delle disposizioni del presente regolamento e, con riferimento alle disposizioni del Titolo II, degli obblighi assunti nel piano di utilizzo o alla dichiarazione di cui all'articolo 21, ovvero nella dichiarazione di avvenuto utilizzo.

Art. 29.

Clausola di riconoscimento reciproco

1. Il presente regolamento non comporta limitazione alla commercializzazione di materiali legalmente commercializzati in un altro Stato membro dell'Unione europea o in Turchia né a quelle legalmente fabbricate in uno Stato dell'EFTA, parte contraente dell'accordo SEE, purché le stesse garantiscano livelli di sicurezza, prestazioni ed informazione equivalenti a quelli prescritti dal presente decreto.

2. Ai sensi del regolamento (CE) n. 764/2008 del Parlamento europeo e del Consiglio, del 9 luglio 2008, l'autorità competente, ai fini dell'applicazione, ove necessario, delle procedure di valutazione previste, è il Ministero dell'ambiente e della tutela del territorio e del mare.

Art. 30.

Clausola di invarianza finanziaria

1. Dall'attuazione del presente regolamento non devono derivare nuovi o maggiori oneri a carico della finanza pubblica.

2. Le amministrazioni interessate provvedono all'attuazione delle disposizioni del presente decreto con le risorse umane, strumentali e finanziarie disponibili a legislazione vigente nonché con le risorse derivanti dall'applicazione delle tariffe previste dal presente decreto.

Art. 31.

Abrogazioni

1. Dalla data di entrata in vigore del presente decreto è abrogato il decreto del Ministro dell'ambiente e della tutela e del territorio e del mare 10 agosto 2012, n. 161.

2. Sono altresì abrogate le seguenti disposizioni:

a) l'articolo 184-bis, comma 2-bis, del decreto legislativo 3 aprile 2006, n. 152;

b) gli articoli 41, comma 2 e 41-bis del decreto-legge 21 giugno 2013, n. 69, convertito, con modificazioni, dalla legge 9 agosto 2013, n. 98.



Il presente decreto, munito del sigillo dello Stato, sarà inserito nella Raccolta ufficiale degli atti normativi della Repubblica italiana. È fatto obbligo a chiunque spetti di osservarlo e di farlo osservare.

Dato a Roma, addì 13 giugno 2017

MATTARELLA

GENTILONI SILVERI, *Presidente del Consiglio dei ministri*

GALLETTI, *Ministro dell'ambiente e della tutela del territorio e del mare*

DELRIO, *Ministro delle infrastrutture e dei trasporti*

Visto, il Guardasigilli: ORLANDO

Registrato alla Corte dei conti il 1° agosto 2017

Ufficio controllo atti Ministero delle infrastrutture e dei trasporti e del Ministero dell'ambiente e della tutela del territorio e del mare, reg. n. 1, foglio n. 3253

ALLEGATO I

CARATTERIZZAZIONE AMBIENTALE DELLE TERRE
E ROCCE DA SCAVO
(ARTICOLO 8)

La caratterizzazione ambientale è svolta per accertare la sussistenza dei requisiti di qualità ambientale delle terre e rocce da scavo ed è inserita nella progettazione dell'opera.

La caratterizzazione ambientale è svolta dal proponente, a sue spese, in fase progettuale e, comunque, prima dell'inizio dello scavo, nel rispetto di quanto riportato agli allegati 2 e 4.

La caratterizzazione ambientale presenta un grado di approfondimento conoscitivo almeno pari a quello della livello progettuale soggetto all'espletamento della procedura di approvazione dell'opera e nella caratterizzazione ambientale sono esplicitate le informazioni necessarie, estrapolate anche da accertamenti documentali, per poter valutare la caratterizzazione stessa producendo i documenti di cui all'allegato 5.

Nel caso in cui si preveda il ricorso a metodologie di scavo che non determinano un rischio di contaminazione per l'ambiente, il piano di utilizzo può prevedere che, salva diversa determinazione dell'autorità competente, non sia necessario ripetere la caratterizzazione ambientale durante l'esecuzione dell'opera.

Qualora, già in fase progettuale, si ravvisi la necessità di effettuare una caratterizzazione ambientale in corso d'opera, il piano di utilizzo indicare le modalità di esecuzione secondo le indicazioni di cui all'allegato 9.

La caratterizzazione ambientale in corso d'opera è eseguita a cura dell'esecutore, nel rispetto di quanto riportato nell'allegato 9, Parte A.

ALLEGATO 2

PROCEDURE DI CAMPIONAMENTO IN FASE DI PROGETTAZIONE
(ARTICOLO 8)

Le procedure di campionamento sono illustrate nel piano di utilizzo.

La caratterizzazione ambientale è eseguita preferibilmente mediante scavi esplorativi (pozzetti o trincee) e, in subordine, con sondaggi a carotaggio.

La densità dei punti di indagine nonché la loro ubicazione sono basate su un modello concettuale preliminare delle aree (campionamento ragionato) o sulla base di considerazioni di tipo statistico (campionamento sistematico su griglia o casuale).

Nel caso in cui si proceda con una disposizione a griglia, il lato di ogni maglia potrà variare da 10 a 100 m a seconda del tipo e delle dimensioni del sito oggetto dello scavo.

I punti d'indagine potranno essere localizzati in corrispondenza dei nodi della griglia (ubicazione sistematica) oppure all'interno di ogni maglia in posizione opportuna (ubicazione sistematica causale).


Il numero di punti d'indagine non può essere inferiore a tre e, in base alle dimensioni dell'area d'intervento, è aumentato secondo i criteri minimi riportati nella tabella seguente.

Dimensione dell'area	Punti di prelievo
Inferiore a 2.500 metri quadri	3
Tra 2.500 e 10.000 metri quadri	3 + 1 ogni 2.500 metri quadri
Oltre i 10.000 metri quadri	7 + 1 ogni 5.000 metri quadri

Tabella 2.1

Nel caso di opere infrastrutturali lineari, il campionamento è effettuato almeno ogni 500 metri lineari di tracciato ovvero ogni 2.000 metri lineari in caso di studio di fattibilità o di progetto di fattibilità tecnica ed economica, salva diversa previsione del piano di utilizzo, determinata da particolari situazioni locali, quali, la tipologia di attività antropiche svolte nel sito; in ogni caso è effettuato un campionamento ad ogni variazione significativa di litologia.

Nel caso di scavi in galleria, la caratterizzazione è effettuata prevedendo almeno un sondaggio e, comunque, un sondaggio indicativamente ogni 1000 metri lineari di tracciato ovvero ogni 5.000 metri lineari in caso di studio di fattibilità o di progetto di fattibilità tecnica ed economica, con prelievo, alla quota di scavo, di tre incrementi per sondaggio, a formare il campione rappresentativo; in ogni caso è effettuato un campionamento ad ogni variazione significativa di litologia.



La profondità d'indagine è determinata in base alle profondità previste degli scavi. I campioni da sottoporre ad analisi chimico-fisiche sono almeno:

- campione 1: da 0 a 1 m dal piano campagna;
- campione 2: nella zona di fondo scavo;
- campione 3: nella zona intermedia tra i due.

Per scavi superficiali, di profondità inferiore a 2 metri, i campioni da sottoporre ad analisi chimico-fisiche sono almeno due: uno per ciascun metro di profondità.

Nel caso in cui gli scavi interessino la porzione satura del terreno, per ciascun sondaggio, oltre ai campioni sopra elencati, è acquisito un campione delle acque sotterranee e, compatibilmente con la situazione locale, con campionamento dinamico. In presenza di sostanze volatili si procede con altre tecniche adeguate a conservare la significatività del prelievo.

Qualora si preveda, in funzione della profondità da raggiungere, una considerevole diversificazione delle terre e rocce da scavo da campionare e si renda necessario tenere separati i vari strati al fine del loro riutilizzo, può essere adottata la metodologia di campionamento casuale stratificato, in grado di garantire una rappresentatività della variazione della qualità del suolo sia in senso orizzontale che verticale.

In genere i campioni volti all'individuazione dei requisiti ambientali delle terre e rocce da scavo sono prelevati come campioni compositi per ogni scavo esplorativo o sondaggio in relazione alla tipologia ed agli orizzonti individuati.

Nel caso di scavo esplorativo, al fine di considerare una rappresentatività media, si prospettano le seguenti casistiche:

- campione composito di fondo scavo;
- campione composito su singola parete o campioni compositi su più pareti in relazione agli orizzonti individuabili e/o variazioni laterali.

Nel caso di sondaggi a carotaggio il campione è composto da più spezzoni di carota rappresentativi dell'orizzonte individuato al fine di considerare una rappresentatività media.

I campioni volti all'individuazione di eventuali contaminazioni ambientali (come nel caso di evidenze organolettiche) sono prelevati con il criterio puntuale.

Qualora si riscontri la presenza di materiale di riporto, non essendo nota l'origine dei materiali inerti che lo costituiscono, la caratterizzazione ambientale, prevede:

- l'ubicazione dei campionamenti in modo tale da poter caratterizzare ogni porzione di suolo interessata dai materiali di riporto, data la possibile eterogeneità verticale ed orizzontale degli stessi;
- la valutazione della percentuale in peso degli elementi di origine antropica.

ALLEGATO 3

NORMALE PRATICA INDUSTRIALE
(ARTICOLO 2, COMMA 1, LETTERA O)

Tra le operazioni più comunemente effettuate che entrano nella normale pratica industriale, sono comprese le seguenti:

- la selezione granulometrica delle terre e rocce da scavo, con l'eventuale eliminazione degli elementi/materiali antropici;
- la riduzione volumetrica mediante macinazione;
- la stesa al suolo per consentire l'asciugatura e la maturazione delle terre e rocce da scavo al fine di conferire alle stesse migliori caratteristiche di movimentazione, l'umidità ottimale e favorire l'eventuale biodegradazione naturale degli additivi utilizzati per consentire le operazioni di scavo.

Mantengono la caratteristica di sottoprodotto le terre e rocce da scavo anche qualora contengano la presenza di pezzature eterogenee di natura antropica non inquinante, purché rispondente ai requisiti tecnici/prestazionali per l'utilizzo delle terre nelle costruzioni.

ALLEGATO 4

PROCEDURE DI CARATTERIZZAZIONE CHIMICO-FISICHE
E ACCERTAMENTO DELLE QUALITÀ AMBIENTALI
(ARTICOLO 4)

Le procedure di caratterizzazione ambientale delle terre e rocce da scavo di cui all'articolo 2, comma 1, lettera c) sono riportate di seguito.

I campioni da portare in laboratorio o da destinare ad analisi in campo sono privi della frazione maggiore di 2 cm (da scartare in campo) e le determinazioni analitiche in laboratorio sono condotte sull'aliquota di granulometria inferiore a 2 mm. La concentrazione del campione è determinata riferendosi alla totalità dei materiali secchi, comprensiva anche dello scheletro campionato (frazione compresa tra 2 cm e 2 mm). Qualora si abbia evidenza di una contaminazione antropica anche del sopravaglio le determinazioni analitiche sono condotte sull'intero campione, compresa la frazione granulometrica superiore ai 2 cm, e la concentrazione è riferita allo stesso. In caso di terre e rocce provenienti da scavi di sbancamento in roccia massiva, ai fini della verifica del rispetto dei requisiti ambientali di cui all'articolo 4 del presente regolamento, la caratterizzazione ambientale è eseguita previa porfirizzazione dell'intero campione.

Il set di parametri analitici da ricercare è definito in base alle possibili sostanze ricollegabili alle attività antropiche svolte sul sito o nelle sue vicinanze, ai parametri caratteristici di eventuali pregresse contaminazioni, di potenziali anomalie del fondo naturale, di inquinamento diffuso, nonché di possibili apporti antropici legati all'esecuzione dell'opera. Il set analitico minimale da considerare è quello riportato in Tabella 4.1, fermo restando che la lista delle sostanze da ricercare deve essere modificata ed estesa in considerazione delle attività antropiche pregresse.



Fatta salva la ricerca dei parametri caratteristici di eventuali pregresse contaminazioni, di potenziali anomalie del fondo naturale, di inquinamento diffuso, nonché di possibili apporti antropici legati all'esecuzione dell'opera, nel caso in cui in sede progettuale sia prevista una produzione di materiale di scavo compresa tra i 6.000 ed i 150.000 metri cubi, non è richiesto che, nella totalità dei siti in esame, le analisi chimiche dei campioni delle terre e rocce da scavo siano condotte sulla lista completa delle sostanze di Tabella 4.1. Il proponente nel piano di utilizzo di cui all'allegato 5, potrà selezionare, tra le sostanze della Tabella 4.1, le «sostanze indicatrici»: queste consentono di definire in maniera esaustiva le caratteristiche delle terre e rocce da scavo al fine di escludere che tale materiale sia un rifiuto ai sensi del presente regolamento e rappresenti un potenziale rischio per la salute pubblica e l'ambiente.

Tabella 4.1 - Set analitico minimale

Arsenico
Cadmio
Cobalto
Nichel
Piombo
Rame
Zinco
Mercurio
Idrocarburi C>12
Cromo totale
Cromo VI
Amianto
BTEX (*)
IPA (*)
(*) Da eseguire nel caso in cui l'area da scavo si collochi a 20 m di distanza da infrastrutture viarie di grande comunicazione e ad insediamenti che possono aver influenzato le caratteristiche del sito mediante ricaduta delle emissioni in atmosfera. Gli analiti da ricercare sono quelli elencati alle colonne A e B, Tabella 1, Allegato 5, Parte Quarta, Titolo V, del decreto legislativo 3 aprile 2006, n. 152.

I risultati delle analisi sui campioni sono confrontati con le Concentrazioni Soglia di Contaminazione di cui alle colonne A e B, Tabella 1, Allegato 5, al Titolo V, della Parte IV, del decreto legislativo 3 aprile 2006, n. 152, con riferimento alla specifica destinazione d'uso urbanistica.

Le analisi chimico-fisiche sono condotte adottando metodologie ufficialmente riconosciute per tutto il territorio nazionale, tali da garantire l'ottenimento di valori 10 volte inferiori rispetto ai valori di concentrazione limite. Nell'impossibilità di raggiungere tali limiti di quantificazione sono utilizzate le migliori metodologie analitiche ufficialmente riconosciute per tutto il territorio nazionale che presentino un limite di quantificazione il più prossimo ai valori di cui sopra.

Il rispetto dei requisiti di qualità ambientale di cui all'articolo 184-bis, comma 1, lettera d), del decreto legislativo 3 aprile 2006, n. 152, per l'utilizzo delle terre e rocce da scavo come sottoprodotti, è garantito quando il contenuto di sostanze inquinanti all'interno delle terre e rocce da scavo, comprendenti anche gli additivi utilizzati per lo scavo, sia inferiore alle Concentrazioni Soglia di Contaminazione (CSC), di cui alle colonne A e B, Tabella 1, Allegato 5, al Titolo V, della Parte IV, del decreto legislativo 3 aprile 2006, n. 152, con riferimento alla specifica destinazione d'uso urbanistica, o ai valori di fondo naturali. Qualora per consentire le operazioni di scavo sia previsto l'utilizzo di additivi che contengono sostanze inquinanti non comprese nella citata tabella, il soggetto proponente fornisce all'Istituto Superiore di Sanità (ISS) e all'Istituto Superiore per la Protezione e la Ricerca Ambientale (ISPRA) la documentazione tecnica necessaria a valutare il rispetto dei requisiti di qualità ambientale di cui all'articolo 4. Per verificare che siano garantiti i requisiti di protezione della salute dell'uomo e dell'ambiente, ISS e ISPRA prendono in considerazione il contenuto negli additivi delle sostanze classificate pericolose ai sensi del regolamento (CE) n. 1272/2008, relativo alla classificazione, etichettatura ed imballaggio delle sostanze e delle miscele (CLP), al fine di appurare che tale contenuto sia inferiore al «valore soglia» di cui all'articolo 11 del citato regolamento per i siti ad uso verde pubblico, privato e residenziale e al «limite di concentrazione» di cui all'articolo 10 del medesimo regolamento per i siti ad uso commerciale e industriale. L'ISS si esprime entro 60 giorni dal ricevimento della documentazione, previo parere dell'ISPRA. Il parere dell'Istituto Superiore di Sanità è allegato al piano di utilizzo.


Le terre e rocce da scavo così come definite ai sensi del presente decreto sono utilizzabili per reinterri, riempimenti, rimodellazioni, miglioramenti fondiari o viari oppure per altre forme di ripristini e miglioramenti ambientali, per rilevati, per sottofondi e, nel corso di processi di produzione industriale, in sostituzione dei materiali di cava:

- se la concentrazione di inquinanti rientra nei limiti di cui alla colonna A, in qualsiasi sito a prescindere dalla sua destinazione;

- se la concentrazione di inquinanti è compresa fra i limiti di cui alle colonne A e B, in siti a destinazione produttiva (commerciale e industriale).

In contesti geologici ed idrogeologici particolari (ad esempio, falda affiorante, substrati rocciosi fessurati, inghiottitoi naturali) sono applicati accorgimenti tecnici che assicurino l'assenza di potenziali rischi di compromissione del raggiungimento degli obiettivi di qualità stabiliti dalla vigente normativa dell'Unione europea per le acque sotterranee e superficiali.

Il riutilizzo in impianti industriali quale ciclo produttivo di destinazione delle terre e rocce da scavo in cui la concentrazione di inquinanti è compresa tra i limiti di cui alle colonne A e B, Tabella 1, Allegato 5, al Titolo V, della Parte IV, del decreto legislativo 3 aprile 2006, n. 152, è possibile solo nel caso in cui il processo industriale di destinazione preveda la produzione di prodotti o manufatti merceologicamente ben distinti dalle terre e rocce da scavo e che comporti la sostanziale modifica delle loro caratteristiche chimico-fisiche iniziali.



ALLEGATO 5

PIANO DI UTILIZZO
(ARTICOLO 9)

Il piano di utilizzo indica che le terre e rocce da scavo derivanti dalla realizzazione di opere di cui all'articolo 2, comma 1, lettera *aa*), del presente regolamento sono integralmente utilizzate, nel corso dello stesso o di un successivo processo di produzione o di utilizzazione, da parte del produttore o di terzi purché esplicitamente indicato.

Nel dettaglio il piano di utilizzo indica:

1. l'ubicazione dei siti di produzione delle terre e rocce da scavo con l'indicazione dei relativi volumi in banco suddivisi nelle diverse litologie;

2. l'ubicazione dei siti di destinazione e l'individuazione dei cicli produttivi di destinazione delle terre e rocce da scavo qualificate sottoprodotti, con l'indicazione dei relativi volumi di utilizzo suddivisi nelle diverse tipologie e sulla base della provenienza dai vari siti di produzione. I siti e i cicli produttivi di destinazione possono essere alternativi tra loro;

3. le operazioni di normale pratica industriale finalizzate a migliorare le caratteristiche merceologiche, tecniche e prestazionali delle terre e rocce da scavo per il loro utilizzo, con riferimento a quanto indicato all'allegato 3;

4. le modalità di esecuzione e le risultanze della caratterizzazione ambientale delle terre e rocce da scavo eseguita in fase progettuale in conformità alle previsioni degli allegati 1, 2 e 4, precisando in particolare:

- i risultati dell'indagine conoscitiva dell'area di intervento (ad esempio, fonti bibliografiche, studi pregressi, fonti cartografiche) con particolare attenzione alle attività antropiche svolte nel sito o di caratteristiche geologiche-idrogeologiche naturali dei siti che possono comportare la presenza di materiali con sostanze specifiche;

- le modalità di campionamento, preparazione dei campioni e analisi con indicazione del set dei parametri analitici considerati che tenga conto della composizione naturale delle terre e rocce da scavo, delle attività antropiche pregresse svolte nel sito di produzione e delle tecniche di scavo che si prevede di adottare, esplicitando quanto indicato agli allegati 2 e 4;

- la necessità o meno di ulteriori approfondimenti in corso d'opera e i relativi criteri generali da seguire, secondo quanto indicato nell'allegato 9, parte A;

5. l'ubicazione degli eventuali siti di deposito intermedio in attesa di utilizzo, anche alternativi tra loro, con l'indicazione della classe di destinazione d'uso urbanistica e i tempi del deposito per ciascun sito;

6. i percorsi previsti per il trasporto delle terre e rocce da scavo tra le diverse aree impiegate nel processo di gestione (siti di produzione, aree di caratterizzazione, siti di deposito intermedio, siti di destinazione e processi industriali di impiego), nonché delle modalità di trasporto previste (ad esempio, a mezzo strada, ferrovia, slurrydotto, nastro trasportatore).

Al fine di esplicitare quanto richiesto, il piano di utilizzo indica, altresì, anche in riferimento alla caratterizzazione delle terre e rocce da scavo, i seguenti elementi per

tutti i siti interessati dalla produzione alla destinazione, ivi compresi i siti di deposito intermedio e la viabilità:

1. inquadramento territoriale e topo-cartografico:

1.1 denominazione dei siti, desunta dalla toponomastica del luogo;

1.2 ubicazione dei siti (comune, via, numero civico se presente, estremi catastali);

1.3 estremi cartografici da Carta Tecnica Regionale (CTR);

1.4 corografia (preferibilmente scala 1:5000);

1.5 planimetrie con impianti, sottoservizi sia presenti che smantellati e da realizzare (preferibilmente scala 1:5000 1:2000), con caposaldi topografici (riferiti alla rete trigonometrica catastale o a quella IGM, in relazione all'estensione del sito, o altri riferimenti stabili inseriti nella banca dati nazionale ISPRA);

1.6 planimetria quotata (in scala adeguata in relazione alla tipologia geometrica dell'area interessata allo scavo o del sito);

1.7 profili di scavo e/o di riempimento (pre e post opera);

1.8 schema/tabella riportante i volumi di sterro e di riporto.

2. inquadramento urbanistico:

2.1 Individuazione della destinazione d'uso urbanistica attuale e futura, con allegata cartografia da strumento urbanistico vigente.

3. inquadramento geologico ed idrogeologico:

3.1 descrizione del contesto geologico della zona, anche mediante l'utilizzo di informazioni derivanti da pregresse relazioni geologiche e geotecniche;

3.2 ricostruzione stratigrafica del suolo, mediante l'utilizzo dei risultati di eventuali indagini geognostiche e geofisiche già attuate. I materiali di riporto, se presenti, sono evidenziati nella ricostruzione stratigrafica del suolo;

3.3 descrizione del contesto idrogeologico della zona (presenza o meno di acquiferi e loro tipologia) anche mediante indagini pregresse;

3.4 livelli piezometrici degli acquiferi principali, direzione di flusso, con eventuale ubicazione dei pozzi e piezometri se presenti (cartografia preferibilmente a scala 1:5000).

4. descrizione delle attività svolte sul sito:

4.1 uso pregresso del sito e cronistoria delle attività antropiche svolte sul sito;

4.2 definizione delle aree a maggiore possibilità di inquinamento e dei possibili percorsi di migrazione;

4.3 identificazione delle possibili sostanze presenti;

4.4 risultati di eventuali pregresse indagini ambientali e relative analisi chimico-fisiche.

5. piano di campionamento e analisi:

5.1 descrizione delle indagini svolte e delle modalità di esecuzione;

5.2 localizzazione dei punti di indagine mediante planimetrie;

5.3 elenco delle sostanze da ricercare come dettagliato nell'allegato 4;

5.4 descrizione delle metodiche analitiche e dei relativi limiti di quantificazione.



**Dichiarazione di utilizzo di cui all'articolo 21
(articolo 21)**

DICHIARAZIONE SOSTITUTIVA DELL'ATTO DI NOTORIETÀ
(Articolo 47 e articolo 38 del d.P.R. 28 dicembre 2000, n. 445)

esente da bollo ai sensi dell'articolo 37 D.P.R. 445/2000

Sezione A: dati del produttore

il sottoscritto produttore

Cognome	Nome

C.F.																			
------	--	--	--	--	--	--	--	--	--	--	--	--	--	--	--	--	--	--	--

nato a:		il:	
---------	--	-----	--

in qualità di:	
Qualifica rivestita: proprietario, titolare, legale rappresentante, amministratore, ecc.	

della:	
Ragione sociale ditta, impresa, società, ente,...	

Residente in:			
	Comune	CAP	Provincia


Via	Numero

Telefono	e-mail

consapevole delle sanzioni penali, nel caso di dichiarazioni non veritiere e di formazione o uso di atti falsi, richiamate dall'articolo 76 del D.P.R. 445 del 28 dicembre 2000

DICHIARA

che i materiali da scavo provenienti dal sito di produzione identificato nella "Sezione B" della presente dichiarazione prodotti nel corso di attività e interventi autorizzati in base alle norme vigenti come indicato nella "Sezione B" della presente dichiarazione, sono sottoposti al regime di cui all'Articolo 184-bis del d.lgs. n. 152 del 2006 poiché rispettano le disposizioni di cui all'Articolo 4 del presente regolamento.



Sezione B: dati del sito di produzione*(compilare tante sezioni B per quanti sono i siti di produzione)*

Sito di origine:			
	Comune	CAP	Provincia

Via	Numero

Tipo di intervento

Riferimenti catastali (Foglio, particelle, sub particelle....)

Destinazione d'uso urbanistica (da PRGC) del sito di produzione

Autorizzato da:	
Autorità competente che ha autorizzato l'opera da cui originano i materiali da scavo	

Mediante:	
Riferimenti autorizzativi concernenti l'opera da cui originano i materiali di scavo (estremi, tipologia, data, protocollo....)	

Dimensione dell'area:	
Indicare la dimensione dell'area in metri quadri	

Tecnologie di scavo:	
----------------------	--


Quantità di materiale da scavo destinata all'utilizzo:	
Indicare la quantità prodotta in metri cubi da destinare come sottoprodotto all'utilizzo fuori sito	

Sezione C: dati dell'eventuale sito di deposito intermedio*(compilare tante sezioni C per quanti sono i siti di deposito intermedio)*

I materiali di scavo sono depositati:

Sito di deposito intermedio:			
	Comune	CAP	Provincia

Via	Numero



Di proprietà di:	
------------------	--

Indicare la proprietà del sito di deposito intermedio

Gestito da:	
-------------	--

Indicare il responsabile della gestione del sito di deposito intermedio

--

Riferimenti catastali (Foglio, particelle, sub particelle....)

Destinazione Urbanistica (da PRGC):	
-------------------------------------	--

Autorizzato da:	
-----------------	--

Autorità competente ed estremi autorizzativi

Periodo di deposito:	
----------------------	--

Giustificare se superiore ad anni 1

Massimo quantitativo che verrà depositato:	
--	--

Indicare la quantità in metri cubi

Sezione D: dati del sito di destinazione*(compilare tante sezioni D per quanti sono i siti di destini)*

I materiali di scavo, verranno:

- 1) Destinati a recuperi, ripristini, rimodellamenti, riempimenti ambientali o altri utilizzi sul suolo

Sito di destinazione:			
-----------------------	--	--	--

Comune

CAP

Provincia

--	--

Via


Numero

--

Tipo di intervento (ciclo produttivo, recuperi, ripristini,.....)

--

Riferimenti catastali (Foglio, particelle, sub particelle....)



--

Destinazione urbanistica (da PRGC) del sito di produzione

Autorizzato da:	
-----------------	--

Autorità competente che ha autorizzato l'opera che prevede l'utilizzo di materiali di scavo (se pertinenti.....)

Mediante:	
-----------	--

Riferimenti autorizzativi concernenti l'opera di destinazione dei materiali di scavo (estremi, tipologia, data, protocollo....)

Quantità:	
-----------	--

Indicare la quantità che verrà destinata a utilizzo

- 2) Avviati ad un ciclo produttivo

Impianto di destinazione:			
	Comune	CAP	Provincia

Via	Numero

--

Tipologia di impianto

--

Materiale prodotto

Sezione E: tempi previsti per l'utilizzo

I tempi previsti per l'utilizzo, che non possono comunque superare un anno dalla data di produzione, salvo il caso in cui l'opera nella quale il materiale è destinato ad essere utilizzato preveda un termine di esecuzione superiore sono i seguenti:


Data presunta inizio attività di scavo:	
---	--

Data presunta ultimazione attività di scavo:	
--	--

Data presunta inizio attività utilizzo:	
---	--

Data presunta ultimazione attività di utilizzo:	
---	--

Estremi atto autorizzativo dell'opera	
---------------------------------------	--



Dichiara infine di:

- essere consapevole delle sanzioni penali, previste in caso di dichiarazione non veritiere e di falsità negli atti dell'articolo 76 del DPR 445/2000, e della conseguente decadenza dei benefici di cui all'articolo 75 del DPR 445/2000:
- essere informato che i dati personali raccolti saranno trattati, anche con mezzi informatici, esclusivamente per il procedimento per il quale la dichiarazione viene resa (articolo 13 d.lgs. 196/2003)

Luogo e data,

Firma del dichiarante *

(per esteso e leggibile)

** La dichiarazione è sottoscritta dall'interessato in presenza del dipendente addetto, oppure sottoscritta e inviata unitamente alla fotocopia del documento di identità ai sensi dell'articolo 38 del d.P.R. n. 445 del 2000*



Documento di trasporto (articolo 6)

Per ogni automezzo che trasporta terre e rocce da scavo qualificate sottoprodotto da un sito di produzione verso un sito di destinazione o di deposito intermedio previsti dal piano di utilizzo o dalla dichiarazione di cui all'articolo 21, è compilato il seguente modulo.

Sezione A: anagrafica del sito di produzione

Sito di produzione:			
	Comune	CAP	Provincia

Via	Numero

Riferimenti catastali (Foglio, particelle, sub particelle...)

Estremi del piano di utilizzo o della dichiarazione di cui all'articolo 21	
	Data e numero di protocollo

Durata del piano/tempo previsto di utilizzo	
---	--

Sezione B: anagrafica sito di destinazione o del sito di deposito intermedio

Sito di:			
Destinazione o deposito intermedio	Comune	CAP	Provincia

Via	Numero

Riferimenti catastali (Foglio, particelle, sub particelle...)

Sezione C: anagrafica della ditta che effettua il trasporto

Ragione sociale ditta, impresa, società, ente,...



C.F.																	
------	--	--	--	--	--	--	--	--	--	--	--	--	--	--	--	--	--

Comune										CAP			Provincia	

Via										Numero				

Telefono				e-mail											

Sezione D: condizioni di trasporto

Targa automezzo	
-----------------	--

Tipologia del materiale	
-------------------------	--

Quantità trasportata	
----------------------	--

Numero di viaggi	
------------------	--

Data e ora di carico	
----------------------	--

Data e ora di arrivo	
----------------------	--

Data,
 ___ / ___ / ___

Firma dell'esecutore o del produttore

(per esteso e leggibile)

Firma del responsabile del
 Sito di destinazione

(per esteso e leggibile)



**Dichiarazione di avvenuto utilizzo (D.A.U.)
(articolo 7)**

La dichiarazione è compilata dall'esecutore del piano di utilizzo o dal produttore a conclusione dei lavori di utilizzo.

DICHIARAZIONE SOSTITUTIVA DELL'ATTO DI NOTORIETA'
(Articolo 47 e articolo 38 del D.P.R. 28 dicembre 2000, n. 445)

esente da bollo ai sensi dell'articolo 37 D.P.R. 445/2000

Sezione A: dati dell'esecutore o produttore

Il sottoscritto esecutore o produttore

Cognome	Nome

C.F.																			
------	--	--	--	--	--	--	--	--	--	--	--	--	--	--	--	--	--	--	--

nato a:		il:	
---------	--	-----	--

in qualità di:	
Qualifica rivestita: proprietario, titolare, legale rappresentante, amministratore, ecc.	

della:	
Ragione sociale ditta, impresa, società, ente,...	

Residente in:		CAP	Provincia
Comune			

Via	Numero

Telefono	e-mail

Sezione B: dati del sito di produzione

Sito di origine:		CAP	Provincia
Comune			



--	--

Via

Numero

--

Riferimenti catastali (Foglio, particelle, sub particelle....)

DICHIARA

- di aver gestito le terre e rocce da scavo sottoprodotti in conformità alle previsioni del piano di utilizzo o della dichiarazione di cui all'articolo 21 trasmesso in data ____ numero di protocollo _____

- dichiara altresì di aver utilizzato :

1) _____ m³ di terre e rocce da scavo nell'opera di _____ realizzata nel
 Comune di _____ Provincia di _____ via
 _____ n. ____
 autorizzata con provvedimento n. ____ del _____

o

2) _____ m³ di terre e rocce da scavo nel processo produttivo della
 ditta _____
 nello stabilimento ubicato in Comune di _____,
 via _____

Dichiara inoltre di:

- essere consapevole delle sanzioni penali, previste in caso di dichiarazioni mendaci e di falsità negli atti e della conseguente decadenza dai benefici di cui agli articoli 75 e 76 del d.P.R. n. 445/2000;
- essere informato che i dati personali raccolti saranno trattati, anche con mezzi informatici, esclusivamente per il procedimento per il quale la dichiarazione viene resa (Articolo 13 del d.lgs. n. 196/2003).

Luogo e data

_____ / ____ / _____

Firma dichiarante *

 (per esteso e leggibile)

* La dichiarazione è sottoscritta dall'interessato in presenza del dipendente addetto, oppure sottoscritta e inviata unitamente alla fotocopia del documento di identità ai sensi dell'articolo 38 del d.P.R. n. 445 del 2000



ALLEGATO 9

PROCEDURE DI CAMPIONAMENTO IN CORSO D'OPERA
E PER I CONTROLLI E LE ISPEZIONI (ARTICOLI 9 E 28)

La caratterizzazione ambientale può essere eseguita in corso d'opera solo nel caso in cui sia comprovata l'impossibilità di eseguire un'indagine ambientale preoperativa alla realizzazione dell'opera da cui deriva la produzione delle terre e rocce da scavo; nel piano di utilizzo sono indicati i criteri generali di esecuzione.

Qualora si faccia ricorso a metodologie di scavo in grado di determinare una potenziale contaminazione delle terre e rocce da scavo, queste sono nuovamente caratterizzate durante l'esecuzione dell'opera.

Parte A

Caratterizzazione delle terre e rocce da scavo
in corso d'opera - verifiche da parte dell'esecutore

Le attività di caratterizzazione durante l'esecuzione dell'opera possono essere condotte a cura dell'esecutore, in base alle specifiche esigenze operative e logistiche della cantierizzazione, in secondo una delle seguenti modalità:

A.1 - su cumuli all'interno di opportune aree di caratterizzazione;

A.2 - direttamente sull'area di scavo e/o sul fronte di avanzamento;

A.3 - sull'intera area di intervento.

Per il trattamento dei campioni al fine della loro caratterizzazione analitica, il set analitico, le metodologie di analisi, i limiti di riferimento ai fini del riutilizzo si applica quanto indicato negli allegati 2 e 4.

A.1 - Caratterizzazione su cumuli

Le piazzole di caratterizzazione sono impermeabilizzate al fine di evitare che le terre e rocce non ancora caratterizzate entrino in contatto con la matrice suolo. Tali aree hanno superficie e volumetria sufficienti a garantire il tempo di permanenza necessario per l'effettuazione di campionamento e analisi delle terre e rocce da scavo ivi depositate, come da piano di utilizzo.

Compatibilmente con le specifiche esigenze operative e logistiche della cantierizzazione, le piazzole di caratterizzazione sono ubicate preferibilmente in prossimità delle aree di scavo e sono opportunamente distinte e identificate con adeguata segnaletica.

Le terre e rocce da scavo sono disposte in cumuli nelle piazzole di caratterizzazione in quantità comprese tra 3000 e 5000 mc in funzione dell'eterogeneità del materiale e dei risultati della caratterizzazione in fase progettuale.

Posto uguale a (n) il numero totale dei cumuli realizzabili dall'intera massa da verificare, il numero (m) dei cumuli da campionare è dato dalla seguente formula:

$$m = k n^{1/3}$$

dove $k=5$ mentre i singoli m cumuli da campionare sono scelti in modo casuale. Il campo di validità della formula è $n \geq m$; al di fuori di detto campo (per $n < m$) si procede alla caratterizzazione di tutto il materiale.

Qualora previsto, il campionamento su cumuli è effettuato sul materiale «tal quale», in modo da ottenere un campione rappresentativo secondo la norma UNI 10802.

Salvo evidenze organolettiche per le quali si può disporre un campionamento puntuale, ogni singolo cumulo è caratterizzato in modo da prelevare almeno 8 campioni elementari, di cui 4 in profondità e 4 in superficie, al fine di ottenere un campione composito che, per quartatura, rappresenta il campione finale da sottoporre ad analisi chimica.

Oltre ai cumuli individuati con il metodo suesposto, sono sottoposti a caratterizzazione il primo cumulo prodotto e i cumuli successivi qualora si verificano variazioni del processo di produzione, della litologia dei materiali e, comunque, nei casi in cui si riscontrino evidenze di potenziale contaminazione.

Altri criteri possono essere adottati in considerazione delle specifiche esigenze operative e logistiche della cantierizzazione, a condizione che il livello di caratterizzazione delle terre e rocce da scavo sia almeno pari a quello che si otterrebbe con l'applicazione del criterio sopra esposto.

Le modalità di gestione dei cumuli ne garantiscono la stabilità, l'assenza di erosione da parte delle acque e la dispersione in atmosfera di polveri, ai fini anche della salvaguardia dell'igiene e della salute umana, nonché della sicurezza sui luoghi di lavoro ai sensi del decreto legislativo n. 81 del 2008.

A.2 - Caratterizzazione sull'area di scavo o sul fronte di avanzamento


La caratterizzazione sull'area di scavo o sul fronte di avanzamento è eseguita in occasione dell'inizio dello scavo, ogni qual volta si verificano variazioni del processo di produzione o della litologia delle terre e rocce da scavo e, comunque, nei casi in cui si riscontrino evidenze di potenziale contaminazione.

Di seguito sono indicati alcuni criteri di caratterizzazione sull'area di scavo e sul fronte di avanzamento, fermo restando che criteri diversi possono essere adottati in considerazione delle specifiche esigenze operative e logistiche della cantierizzazione, a condizione che il livello di caratterizzazione delle terre e rocce da scavo sia almeno pari a quello che si otterrebbe con l'applicazione dei criteri sotto indicati.

La caratterizzazione sul fronte di avanzamento è eseguita indicativamente ogni 500 m di avanzamento del fronte della galleria e in ogni caso in occasione dell'inizio dello scavo della galleria, ogni qual volta si verificano variazioni del processo di produzione o della litologia delle terre e rocce scavate, nonché, comunque, nei casi in cui si riscontrino evidenze di potenziale contaminazione.

Il campione medio è ottenuto da sondaggi in avanzamento ovvero dal materiale appena scavato dal fronte di avanzamento. In quest'ultimo caso si prelevano almeno 8 campioni elementari, distribuiti uniformemente sulla superficie dello scavo, al fine di ottenere un campione composito che, per quartatura, rappresenta il campione finale da sottoporre ad analisi chimica.

A.3 - Caratterizzazione sull'intera area di intervento



La caratterizzazione sull'intera area di intervento è eseguita secondo le modalità dettagliate negli allegati 2 e 4.

Parte B

Verifiche per i controlli e le ispezioni

Le attività di campionamento per i controlli e le ispezioni sulla corretta attuazione del piano di utilizzo delle terre e rocce da scavo sono eseguiti dalle Agenzie di protezione ambientale territorialmente competenti e in contraddittorio direttamente sul sito di produzione e di destinazione delle terre e rocce da scavo.

Le verifiche possono essere eseguite sia a completamento che durante la posa in opera del materiale.

Sono utilizzati gli stessi criteri adottati per il controllo in corso d'opera. In particolare, ai fini della definizione della densità e della ubicazione dei punti di indagine, possono essere adottate metodologie di campionamento sistematiche o casuali, la cui scelta tiene conto delle eventuali campagne già eseguite in fase di realizzazione.

Il numero di campioni è valutato in funzione dell'estensione e della profondità dell'area di produzione delle terre e rocce da scavo oltre che della storia pregressa del sito di provenienza.

Il numero di punti d'indagine non può essere inferiore a tre e, in base alle dimensioni dell'area di intervento, è aumentato secondo i criteri minimi riportati nella tabella seguente:

Dimensione dell'area	Punti di prelievo
Inferiore a 2.500 metri quadri	3
Tra 2.500 e 10.000 metri quadri	3 + 1 ogni 2.500 metri quadri
Oltre i 10.000 metri quadri	7 + 1 ogni 5.000 metri quadri

Tabella 8.1

La profondità di indagine è determinata in base alle profondità del sito di destinazione. I campioni da sottoporre ad analisi chimiche sono:

- campione 1: da 0 a 1 m dal piano campagna;
- campione 2: nella zona intermedia;
- campione 3: nella zona di posa in prossimità del piano di imposta delle terre e rocce da scavo (già piano campagna).

In genere i campioni volti all'individuazione dei requisiti ambientali dei materiali posti in opera sono prelevati come campioni composti per ogni scavo esplorativo o sondaggio in relazione alla tipologia ed agli orizzonti individuati. Nel caso di scavo esplorativo, al fine di considerare una rappresentatività media, si prospettano le seguenti casistiche:

- campione composito di fondo scavo;

- campione composito su singola parete o campioni composti su più pareti in relazione agli orizzonti individuabili e/o variazioni laterali.

Nel caso di sondaggi a carotaggio si applicano le specifiche di cui agli allegati al Titolo V, alla Parte IV, del decreto legislativo 3 aprile 2006, n. 152.

ALLEGATO 10

METODOLOGIA PER LA QUANTIFICAZIONE DEI MATERIALI DI ORIGINE ANTROPICA DI CUI ALL'ARTICOLO 4, COMMA 3 (ARTICOLO 4)

La valutazione si basa su un'analisi finalizzata a individuare i materiali di natura antropica presenti nel riporto in un numero di campioni che possa essere considerato rappresentativo del volume dello scavo. La valutazione non è finalizzata alla specifica delle singole classi merceologiche, bensì a separare il terreno con caratteristiche stratigrafiche e geologiche naturali dai materiali origine antropica in modo che la presenza di questi ultimi possa essere pesata. Il campionamento è condotto sul materiale «tal quale», secondo la procedura prevista dall'allegato 9. Non è ammessa la miscelazione con altro terreno naturale stratigraficamente non riconducibile alla matrice materiale di riporto da caratterizzare. La quantità massima del 20% in peso di cui all'articolo 4, comma 3, è riferita all'orizzonte stratigrafico costituito da materiale di origine naturale e materiale di origine antropica.

Nella preparazione del campione finalizzata all'individuazione dei materiali di origine antropica presenti all'interno del riporto non è scartata la frazione superiore a 2 cm.

Per il calcolo della percentuale si applica la seguente formula:

$$\%Ma = \frac{P_{-}Ma}{P_{-}tot} * 100$$

dove:

- %Ma: percentuale di materiale di origine antropica
- P_Ma: peso totale del materiale di origine antropica rilevato nel sopravaglio
- P_tot: peso totale del campione sottoposto ad analisi (sopravaglio+sottovaglio)

Sono considerati materiali di origine naturale, da non conteggiare nella metodologia, i materiali di dimensioni > 2 cm costituiti da sassi, ciottoli e pietre anche alloctoni rispetto al sito.

Se nella matrice materiale di riporto sono presenti unicamente materiali di origine antropica derivanti da prospezioni, estrazioni di miniera o di cava che risultano geologicamente distinguibili dal suolo originario presente in sito (es. strato drenante costituito da ciottoli di fiume, o substrato di fondazione costituito da sfridi di porfido), questi non devono essere conteggiati ai fini del calcolo della percentuale del 20%.



NOTE

AVVERTENZA:

Il testo delle note qui pubblicato è stato redatto dall'amministrazione competente per materia ai sensi dell'art. 10, comma 3, del testo unico delle disposizioni sulla promulgazione delle leggi, sull'emanazione dei decreti del Presidente della Repubblica e sulle pubblicazioni ufficiali della Repubblica italiana, approvato con decreto del Presidente della Repubblica 28 dicembre 1985, n. 1092, al solo fine di facilitare la lettura delle disposizioni di legge alle quali è operato il rinvio. Restano invariati il valore e l'efficacia degli atti legislativi qui trascritti.

Per gli atti dell'Unione europea vengono forniti gli estremi di pubblicazione nella Gazzetta Ufficiale dell'Unione europea (GUUE).

Note alle premesse:

— L'art. 87 della Costituzione conferisce, tra l'altro, al Presidente della Repubblica il potere di promulgare le leggi e di emanare i decreti aventi valore di legge ed i regolamenti.

— Si riporta il testo dell'art. 17, comma 2, della legge 23 agosto 1988, n. 400 (Disciplina dell'attività di Governo e ordinamento della Presidenza del Consiglio dei ministri):

«Art. 17 (Regolamenti). — (omissis).

2. Con decreto del Presidente della Repubblica, previa deliberazione del Consiglio dei ministri, sentito il Consiglio di Stato e previo parere delle Commissioni parlamentari competenti in materia, che si pronunciano entro trenta giorni dalla richiesta, sono emanati i regolamenti per la disciplina delle materie, non coperte da riserva assoluta di legge prevista dalla Costituzione, per le quali le leggi della Repubblica, autorizzando l'esercizio della potestà regolamentare del Governo, determinano le norme generali regolatrici della materia e dispongono l'abrogazione delle norme vigenti, con effetto dall'entrata in vigore delle norme regolamentari.

(omissis).».

— Si riporta il testo dell'art. 8, del decreto-legge 12 settembre 2014, n. 133, (Misure urgenti per l'apertura dei cantieri, la realizzazione delle opere pubbliche, la digitalizzazione del Paese, la semplificazione burocratica, l'emergenza del dissesto idrogeologico e per la ripresa delle attività produttive), pubblicato nella *Gazzetta Ufficiale* n. 212 del 12 settembre 2014, convertito, con modificazioni, dalla legge 11 novembre 2014, n. 164, pubblicata nella *Gazzetta Ufficiale* n. 262 dell'11 novembre 2014:

«Art. 8 (Disciplina semplificata del deposito temporaneo e della cessazione della qualifica di rifiuto delle terre e rocce da scavo che non soddisfano i requisiti per la qualifica di sottoprodotto. Disciplina della gestione delle terre e rocce da scavo con presenza di materiali di riporto e delle procedure di bonifica di aree con presenza di materiali di riporto). — 1. Al fine di rendere più agevole la realizzazione degli interventi che comportano la gestione delle terre e rocce da scavo, con decreto del Presidente della Repubblica, su proposta del Presidente del Consiglio dei ministri e del Ministro dell'ambiente e della tutela del territorio e del mare, di concerto con il Ministro delle infrastrutture e dei trasporti, ai sensi dell'art. 17, comma 2, della legge n. 400 del 1988, sono adottate entro novanta giorni dalla data di entrata in vigore della legge di conversione del presente decreto, le disposizioni di riordino e di semplificazione della materia secondo i seguenti principi e criteri direttivi:

a) coordinamento formale e sostanziale delle disposizioni vigenti, apportando le modifiche necessarie per garantire la coerenza giuridica, logica e sistematica della normativa e per adeguare, aggiornare e semplificare il linguaggio normativo;

a-bis) integrazione dell'art. 183, comma 1, lettera bb), del decreto legislativo 3 aprile 2006, n. 152, prevedendo specifici criteri e limiti qualitativi e quantitativi per il deposito temporaneo delle terre e rocce da scavo;

b) indicazione esplicita delle norme abrogate, fatta salva l'applicazione dell'art. 15 delle disposizioni sulla legge in generale premesse al codice civile;

c) proporzionalità della disciplina all'entità degli interventi da realizzare;

d) divieto di introdurre livelli di regolazione superiori a quelli previsti dall'ordinamento europeo ed, in particolare, dalla direttiva 2008/98/CE del Parlamento europeo e del Consiglio, del 19 novembre 2008;

d-bis) razionalizzazione e semplificazione del riutilizzo nello stesso sito di terre e rocce da scavo provenienti da cantieri di piccole dimensioni, come definiti dall'art. 266, comma 7, del decreto legislativo 3 aprile 2006, n. 152, e successive modificazioni, finalizzati alla costruzione o alla manutenzione di reti e infrastrutture, con esclusione di quelle provenienti da siti contaminati ai sensi del titolo V della parte quarta del medesimo decreto legislativo n. 152 del 2006, e successive modificazioni;

d-ter) garanzia di livelli di tutela ambientale e sanitaria almeno pari a quelli attualmente vigenti e comunque coerenti con la normativa europea.

1-bis. La proposta di regolamentazione è sottoposta ad una fase di consultazione pubblica per la durata di trenta giorni. Il Ministero dell'ambiente e della tutela del territorio e del mare è tenuto a pubblicare entro trenta giorni eventuali controdeduzioni alle osservazioni pervenute.».

— La direttiva 2008/98/CE del 22 novembre 2008 (relativa ai rifiuti e che abroga alcune direttive) è pubblicata nella *Gazzetta Ufficiale* dell'Unione europea del 22 novembre 2008, n. L312/3.

— La Parte Quarta del decreto legislativo 3 aprile 2006, n. 152, (Norme in materia ambientale) pubblicato nella *Gazzetta Ufficiale* n. 88 del 14 aprile 2006, S.O., reca: «Norme in materia di gestione dei rifiuti e di bonifica dei siti inquinati».

— Il decreto-legge 24 gennaio 2012, n. 1 (Disposizioni urgenti per la concorrenza, lo sviluppo delle infrastrutture e la competitività), è pubblicato nella *Gazzetta Ufficiale* n. 19 del 24 gennaio 2012, S.O., convertito, con modificazioni, dalla legge 24 marzo 2012, n. 27, pubblicata nella *Gazzetta Ufficiale* n. 71 del 24 marzo 2012, S.O.

— Il decreto-legge 25 gennaio 2012, n. 2 (Misure straordinarie e urgenti in materia ambientale) è pubblicato nella *Gazzetta Ufficiale* n. 20 del 25 gennaio 2012, convertito, con modificazioni, dalla legge 24 marzo 2012, n. 28, pubblicata nella *Gazzetta Ufficiale* n. 71 del 24 marzo 2012.

— Il decreto-legge 21 giugno 2013, n. 69 (Disposizioni urgenti per il rilancio dell'economia) è pubblicato nella *Gazzetta Ufficiale* n. 144 del 21 giugno 2013, S.O., convertito, con modificazioni, dalla legge 9 agosto 2013, n. 98, pubblicata nella *Gazzetta Ufficiale* n. 194 del 20 agosto 2013, S.O.


— Il decreto del Presidente della Repubblica 13 marzo 2013, n. 59 (Regolamento recante la disciplina dell'autorizzazione unica ambientale e la semplificazione di adempimenti amministrativi in materia ambientale gravanti sulle piccole e medie imprese e sugli impianti non soggetti ad autorizzazione integrata ambientale, a norma dell'art. 23 del decreto-legge 9 febbraio 2012, n. 5, convertito, con modificazioni, dalla legge 4 aprile 2012, n. 35) è pubblicato nella *Gazzetta Ufficiale* n. 124 del 29 maggio 2013, S.O.

— Il decreto del Ministro dell'ambiente e della tutela del territorio e del mare 10 agosto 2012, n. 161 (Regolamento recante la disciplina dell'utilizzazione delle terre e rocce da scavo) è pubblicato nella *Gazzetta Ufficiale* n. 221 del 21 settembre 2012.

— Si riporta il testo dell'art. 8, del decreto legislativo 28 agosto 1997, n. 281, (Definizione ed ampliamento delle attribuzioni della Conferenza permanente per i rapporti tra lo Stato, le regioni e le province autonome di Trento e Bolzano ed unificazione, per le materie ed i compiti di interesse comune delle regioni, delle province e dei comuni, con la Conferenza Stato-città ed autonomie locali):

«Art. 8 (Conferenza Stato-città ed autonomie locali e Conferenza unificata). — 1. La Conferenza Stato-città ed autonomie locali è unificata per le materie ed i compiti di interesse comune delle regioni, delle province, dei comuni e delle comunità montane, con la Conferenza Stato-regioni.

2. La Conferenza Stato-città ed autonomie locali è presieduta dal Presidente del Consiglio dei ministri o, per sua delega, dal Ministro dell'interno o dal Ministro per gli affari regionali nella materia di rispettiva competenza; ne fanno parte altresì il Ministro del tesoro e del bilancio e della programmazione economica, il Ministro delle finanze, il Ministro dei lavori pubblici, il Ministro della sanità, il presidente dell'Associazione nazionale dei comuni d'Italia - ANCI, il presidente dell'Unione province d'Italia - UPI ed il presidente dell'Unione nazionale comuni, comunità ed enti montani - UNCEM. Ne fanno parte inoltre quattordici sindaci designati dall'ANCI e sei presidenti di provincia designati dall'UPI. Dei quattordici sindaci designati dall'ANCI cinque rappresentano le città individuate dall'art. 17 della legge 8 giugno 1990, n. 142. Alle riunioni possono essere invitati altri membri del Governo, nonché rappresentanti di amministrazioni statali, locali o di enti pubblici.



3. La Conferenza Stato-città ed autonomie locali è convocata almeno ogni tre mesi, e comunque in tutti i casi il presidente ne ravvisa la necessità o qualora ne faccia richiesta il presidente dell'ANCI, dell'UPI o dell'UNCEM.

4. La Conferenza unificata di cui al comma 1 è convocata dal Presidente del Consiglio dei ministri. Le sedute sono presiedute dal Presidente del Consiglio dei ministri o, su sua delega, dal Ministro per gli affari regionali o, se tale incarico non è conferito, dal Ministro dell'interno.»

Note all'art. 1:

— Per il testo dell'art. 8 del decreto-legge n. 133 del 2014, si veda nelle note alle premesse.

— Si riporta il testo dell'art. 184-*bis*, del citato decreto legislativo n. 152 del 2006:

«Art. 184-*bis* (Sottoprodotto). — 1. È un sottoprodotto e non un rifiuto ai sensi dell'art. 183, comma 1, lettera a), qualsiasi sostanza od oggetto che soddisfa tutte le seguenti condizioni:

a) la sostanza o l'oggetto è originato da un processo di produzione, di cui costituisce parte integrante, e il cui scopo primario non è la produzione di tale sostanza od oggetto;

b) è certo che la sostanza o l'oggetto sarà utilizzato, nel corso dello stesso o di un successivo processo di produzione o di utilizzazione, da parte del produttore o di terzi;

c) la sostanza o l'oggetto può essere utilizzato direttamente senza alcun ulteriore trattamento diverso dalla normale pratica industriale;

d) l'ulteriore utilizzo è legale, ossia la sostanza o l'oggetto soddisfa, per l'utilizzo specifico, tutti i requisiti pertinenti riguardanti i prodotti e la protezione della salute e dell'ambiente e non porterà a impatti complessivi negativi sull'ambiente o la salute umana.

2. Sulla base delle condizioni previste al comma 1, possono essere adottate misure per stabilire criteri qualitativi o quantitativi da soddisfare affinché specifiche tipologie di sostanze o oggetti siano considerati sottoprodotti e non rifiuti. All'adozione di tali criteri si provvede con uno o più decreti del Ministro dell'ambiente e della tutela del territorio e del mare, ai sensi dell'art. 17, comma 3, della legge 23 agosto 1988, n. 400, in conformità a quanto previsto dalla disciplina comunitaria.

2-*bis*. Il decreto del Ministro dell'ambiente e della tutela del territorio e del mare di concerto con il Ministro delle infrastrutture e dei trasporti 10 agosto 2012, n. 161, adottato in attuazione delle previsioni di cui all'art. 49 del decreto-legge 24 gennaio 2012, n. 1, convertito, con modificazioni, dalla legge 24 marzo 2012, n. 27, si applica solo alle terre e rocce da scavo che provengono da attività o opere soggette a valutazione d'impatto ambientale o ad autorizzazione integrata ambientale. Il decreto di cui al periodo precedente non si applica comunque alle ipotesi disciplinate dall'art. 109 del presente decreto.»

— Per i riferimenti della direttiva 2008/98/CE, si veda nelle note alle premesse.

Note all'art. 2:

— Si riporta il testo dell'art. 183, comma 1, del citato decreto legislativo n. 152 del 2006:

«Art. 183 (Definizioni). — 1. Ai fini della parte quarta del presente decreto e fatte salve le ulteriori definizioni contenute nelle disposizioni speciali, si intende per:

a) «rifiuto»: qualsiasi sostanza od oggetto di cui il detentore si disfi o abbia l'intenzione o abbia l'obbligo di disfarsi;

b) «rifiuto pericoloso»: rifiuto che presenta una o più caratteristiche di cui all'allegato I della parte quarta del presente decreto;

c) «oli usati»: qualsiasi olio industriale o lubrificante, minerale o sintetico, divenuto improprio all'uso cui era inizialmente destinato, quali gli oli usati dei motori a combustione e dei sistemi di trasmissione, nonché gli oli usati per turbine e comandi idraulici;

d) «rifiuto organico»: rifiuti biodegradabili di giardini e parchi, rifiuti alimentari e di cucina prodotti da nuclei domestici, ristoranti, servizi di ristorazione e punti vendita al dettaglio e rifiuti simili prodotti dall'industria alimentare raccolti in modo differenziato;

e) «autocompostaggio»: compostaggio degli scarti organici dei propri rifiuti urbani, effettuato da utenze domestiche e non domestiche, ai fini dell'utilizzo in sito del materiale prodotto;

f) «produttore di rifiuti»: il soggetto la cui attività produce rifiuti e il soggetto al quale sia giuridicamente riferibile detta produzione

(produttore iniziale) o chiunque effettui operazioni di pretrattamento, di miscelazione o altre operazioni che hanno modificato la natura o la composizione di detti rifiuti (nuovo produttore);

g) «produttore del prodotto»: qualsiasi persona fisica o giuridica che professionalmente sviluppi, fabbrichi, trasformi, tratti, venda o importi prodotti;

h) «detentore»: il produttore dei rifiuti o la persona fisica o giuridica che ne è in possesso;

i) «commerciante»: qualsiasi impresa che agisce in qualità di committente, al fine di acquistare e successivamente vendere rifiuti, compresi i commercianti che non prendono materialmente possesso dei rifiuti;

l) «intermediario»: qualsiasi impresa che dispone il recupero o lo smaltimento dei rifiuti per conto di terzi, compresi gli intermediari che non acquisiscono la materiale disponibilità dei rifiuti;

m) «prevenzione»: misure adottate prima che una sostanza, un materiale o un prodotto diventi rifiuto che riducono:

1) la quantità dei rifiuti, anche attraverso il riutilizzo dei prodotti o l'estensione del loro ciclo di vita;

2) gli impatti negativi dei rifiuti prodotti sull'ambiente e la salute umana;

3) il contenuto di sostanze pericolose in materiali e prodotti;

n) «gestione»: la raccolta, il trasporto, il recupero e lo smaltimento dei rifiuti, compresi il controllo di tali operazioni e gli interventi successivi alla chiusura dei siti di smaltimento, nonché le operazioni effettuate in qualità di commerciante o intermediario. Non costituiscono attività di gestione dei rifiuti le operazioni di prelievo, raggruppamento, cernita e deposito preliminari alla raccolta di materiali o sostanze naturali derivanti da eventi atmosferici o meteorici, ivi incluse mareggiate e piene, anche ove frammisti ad altri materiali di origine antropica effettuate, nel tempo tecnico strettamente necessario, presso il medesimo sito nel quale detti eventi li hanno depositati;

o) «raccolta»: il prelievo dei rifiuti, compresi la cernita preliminare e il deposito preliminare alla raccolta, ivi compresa la gestione dei centri di raccolta di cui alla lettera «mm», ai fini del loro trasporto in un impianto di trattamento;

p) «raccolta differenziata»: la raccolta in cui un flusso di rifiuti è tenuto separato in base al tipo ed alla natura dei rifiuti al fine di facilitarne il trattamento specifico;

q) «preparazione per il riutilizzo»: le operazioni di controllo, pulizia, smontaggio e riparazione attraverso cui prodotti o componenti di prodotti diventati rifiuti sono preparati in modo da poter essere reimpiegati senza altro pretrattamento;

r) «riutilizzo»: qualsiasi operazione attraverso la quale prodotti o componenti che non sono rifiuti sono reimpiegati per la stessa finalità per la quale erano stati concepiti;

s) «trattamento»: operazioni di recupero o smaltimento, inclusa la preparazione prima del recupero o dello smaltimento;


t) «recupero»: qualsiasi operazione il cui principale risultato sia di permettere ai rifiuti di svolgere un ruolo utile, sostituendo altri materiali che sarebbero stati altrimenti utilizzati per assolvere una particolare funzione o di prepararli ad assolvere tale funzione, all'interno dell'impianto o nell'economia in generale. L'allegato C della parte IV del presente decreto riporta un elenco non esaustivo di operazioni di recupero;

u) «riciclaggio»: qualsiasi operazione di recupero attraverso cui i rifiuti sono trattati per ottenere prodotti, materiali o sostanze da utilizzare per la loro funzione originaria o per altri fini. Include il trattamento di materiale organico ma non il recupero di energia né il ritrattamento per ottenere materiali da utilizzare quali combustibili o in operazioni di riempimento;

v) «rigenerazione degli oli usati»: qualsiasi operazione di riciclaggio che permetta di produrre oli di base mediante una raffinazione degli oli usati, che comporti in particolare la separazione dei contaminanti, dei prodotti di ossidazione e degli additivi contenuti in tali oli;

z) «smaltimento»: qualsiasi operazione diversa dal recupero anche quando l'operazione ha come conseguenza secondaria il recupero di sostanze o di energia. L'Allegato B alla parte IV del presente decreto riporta un elenco non esaustivo delle operazioni di smaltimento;

aa) «stoccaggio»: le attività di smaltimento consistenti nelle operazioni di deposito preliminare di rifiuti di cui al punto D15 dell'allegato B alla parte quarta del presente decreto, nonché le attività di recupero consistenti nelle operazioni di messa in riserva di rifiuti di cui al punto R13 dell'allegato C alla medesima parte quarta;



bb) «deposito temporaneo»: il raggruppamento dei rifiuti e il deposito preliminare alla raccolta ai fini del trasporto di detti rifiuti in un impianto di trattamento, effettuati, prima della raccolta, nel luogo in cui gli stessi sono prodotti, da intendersi quale l'intera area in cui si svolge l'attività che ha determinato la produzione dei rifiuti o, per gli imprenditori agricoli di cui all'art. 2135 del codice civile, presso il sito che sia nella disponibilità giuridica della cooperativa agricola, ivi compresi i consorzi agrari, di cui gli stessi sono soci, alle seguenti condizioni:

1) i rifiuti contenenti gli inquinanti organici persistenti di cui al regolamento (CE) 850/2004, e successive modificazioni, devono essere depositati nel rispetto delle norme tecniche che regolano lo stoccaggio e l'imballaggio dei rifiuti contenenti sostanze pericolose e gestiti conformemente al suddetto regolamento;

2) i rifiuti devono essere raccolti ed avviati alle operazioni di recupero o di smaltimento secondo una delle seguenti modalità alternative, a scelta del produttore dei rifiuti: con cadenza almeno trimestrale, indipendentemente dalle quantità in deposito; quando il quantitativo di rifiuti in deposito raggiunga complessivamente i 30 metri cubi di cui al massimo 10 metri cubi di rifiuti pericolosi. In ogni caso, allorché il quantitativo di rifiuti non superi il predetto limite all'anno, il deposito temporaneo non può avere durata superiore ad un anno;

3) il «deposito temporaneo» deve essere effettuato per categorie omogenee di rifiuti e nel rispetto delle relative norme tecniche, nonché, per i rifiuti pericolosi, nel rispetto delle norme che disciplinano il deposito delle sostanze pericolose in essi contenute;

4) devono essere rispettate le norme che disciplinano l'imballaggio e l'etichettatura delle sostanze pericolose;

5) per alcune categorie di rifiuto, individuate con decreto del Ministero dell'ambiente e della tutela del territorio e del mare, di concerto con il Ministero per lo sviluppo economico, sono fissate le modalità di gestione del deposito temporaneo;

cc) «combustibile solido secondario (CSS)»: il combustibile solido prodotto da rifiuti che rispetta le caratteristiche di classificazione e di specificazione individuate delle norme tecniche UNI CEN/TS 15359 e successive modifiche ed integrazioni; fatta salva l'applicazione dell'art. 184-ter, il combustibile solido secondario, è classificato come rifiuto speciale;

dd) «rifiuto biostabilizzato»: rifiuto ottenuto dal trattamento biologico aerobico o anaerobico dei rifiuti indifferenziati, nel rispetto di apposite norme tecniche, da adottarsi a cura dello Stato, finalizzate a definirne contenuti e usi compatibili con la tutela ambientale e sanitaria e, in particolare, a definirne i gradi di qualità;

ee) «compost di qualità»: prodotto, ottenuto dal compostaggio di rifiuti organici raccolti separatamente, che rispetti i requisiti e le caratteristiche stabilite dall'allegato 2 del decreto legislativo 29 aprile 2010, n. 75, e successive modificazioni;

ff) «digestato di qualità»: prodotto ottenuto dalla digestione anaerobica di rifiuti organici raccolti separatamente, che rispetti i requisiti contenuti in norme tecniche da emanarsi con decreto del Ministero dell'ambiente e della tutela del territorio e del mare, di concerto con il Ministero delle politiche agricole alimentari e forestali;

gg) «emissioni»: le emissioni in atmosfera di cui all'art. 268, comma 1, lettera b);

hh) «scarichi idrici»: le immissioni di acque reflue di cui all'art. 74, comma 1, lettera ff);

ii) «inquinamento atmosferico»: ogni modifica atmosferica di cui all'art. 268, comma 1, lettera a);

ll) «gestione integrata dei rifiuti»: il complesso delle attività, ivi compresa quella di spazzamento delle strade come definita alla lettera oo), volte ad ottimizzare la gestione dei rifiuti;

mm) «centro di raccolta»: area presidiata ed allestita, senza nuovi o maggiori oneri a carico della finanza pubblica, per l'attività di raccolta mediante raggruppamento differenziato dei rifiuti urbani per frazioni omogenee conferiti dai detentori per il trasporto agli impianti di recupero e trattamento. La disciplina dei centri di raccolta è data con decreto del Ministro dell'ambiente e della tutela del territorio e del mare, sentita la Conferenza unificata, di cui al decreto legislativo 28 agosto 1997, n. 281;

nn) «migliori tecniche disponibili»: le migliori tecniche disponibili quali definite all'art. 5, comma 1, lettera l-ter) del presente decreto;

oo) «spazzamento delle strade»: modalità di raccolta dei rifiuti mediante operazione di pulizia delle strade, aree pubbliche e aree private ad uso pubblico escluse le operazioni di sgombero della neve dalla sede stradale e sue pertinenze, effettuate al solo scopo di garantire la loro fruibilità e la sicurezza del transito;

pp) «circuiti organizzati di raccolta»: sistema di raccolta di specifiche tipologie di rifiuti organizzato dai Consorzi di cui ai titoli II e III della parte quarta del presente decreto e alla normativa settoriale, o organizzato sulla base di un accordo di programma stipulato tra la pubblica amministrazione ed associazioni imprenditoriali rappresentative sul piano nazionale, o loro articolazioni territoriali, oppure sulla base di una convenzione-quadro stipulata tra le medesime associazioni ed i responsabili della piattaforma di conferimento, o dell'impresa di trasporto dei rifiuti, dalla quale risulti la destinazione definitiva dei rifiuti. All'accordo di programma o alla convenzione-quadro deve seguire la stipula di un contratto di servizio tra il singolo produttore ed il gestore della piattaforma di conferimento, o dell'impresa di trasporto dei rifiuti, in attuazione del predetto accordo o della predetta convenzione;

qq) «sottoprodotto»: qualsiasi sostanza od oggetto che soddisfa le condizioni di cui all'art. 184-bis, comma 1, o che rispetta i criteri stabiliti in base all'art. 184-bis, comma 2;

qq-bis) «compostaggio di comunità»: compostaggio effettuato collettivamente da più utenze domestiche e non domestiche della frazione organica dei rifiuti urbani prodotti dalle medesime, al fine dell'utilizzo del compost prodotto da parte delle utenze conferenti.»

— Si riporta il testo dell'art. 240, del citato decreto legislativo n. 152 del 2006:

«Art. 240 (*Definizioni*). — 1. Ai fini dell'applicazione del presente titolo, si definiscono:

a) sito: l'area o porzione di territorio, geograficamente definita e determinata, intesa nelle diverse matrici ambientali (suolo, materiali di riporto, sottosuolo ed acque sotterranee) e comprensiva delle eventuali strutture edilizie e impiantistiche presenti;

b) concentrazioni soglia di contaminazione (CSC): i livelli di contaminazione delle matrici ambientali che costituiscono valori al di sopra dei quali è necessaria la caratterizzazione del sito e l'analisi di rischio sito specifica, come individuati nell'Allegato 5 alla parte quarta del presente decreto. Nel caso in cui il sito potenzialmente contaminato sia ubicato in un'area interessata da fenomeni antropici o naturali che abbiano determinato il superamento di una o più concentrazioni soglia di contaminazione, queste ultime si assumono pari al valore di fondo esistente per tutti i parametri superati;

c) concentrazioni soglia di rischio (CSR): i livelli di contaminazione delle matrici ambientali, da determinare caso per caso con l'applicazione della procedura di analisi di rischio sito specifica secondo i principi illustrati nell'Allegato 1 alla parte quarta del presente decreto e sulla base dei risultati del piano di caratterizzazione, il cui superamento richiede la messa in sicurezza e la bonifica. I livelli di concentrazione così definiti costituiscono i livelli di accettabilità per il sito;

d) sito potenzialmente contaminato: un sito nel quale uno o più valori di concentrazione delle sostanze inquinanti rilevati nelle matrici ambientali risultino superiori ai valori di concentrazione soglia di contaminazione (CSC), in attesa di espletare le operazioni di caratterizzazione e di analisi di rischio sanitario e ambientale sito specifica, che ne permettano di determinare lo stato o meno di contaminazione sulla base delle concentrazioni soglia di rischio (CSR);


e) sito contaminato: un sito nel quale i valori delle concentrazioni soglia di rischio (CSR), determinati con l'applicazione della procedura di analisi di rischio di cui all'Allegato 1 alla parte quarta del presente decreto sulla base dei risultati del piano di caratterizzazione, risultano superati;

f) sito non contaminato: un sito nel quale la contaminazione rilevata nelle matrici ambientali risulti inferiore ai valori di concentrazione soglia di contaminazione (CSC) oppure, se superiore, risulti comunque inferiore ai valori di concentrazione soglia di rischio (CSR) determinate a seguito dell'analisi di rischio sanitario e ambientale sito specifica;

g) sito con attività in esercizio: un sito nel quale risultano in esercizio attività produttive sia industriali che commerciali nonché le aree pertinenziali e quelle adibite ad attività accessorie economiche, ivi comprese le attività di mantenimento e tutela del patrimonio ai fini della successiva ripresa delle attività;

h) sito dismesso: un sito in cui sono cessate le attività produttive;

i) misure di prevenzione: le iniziative per contrastare un evento, un atto o un'omissione che ha creato una minaccia imminente per la salute o per l'ambiente, intesa come rischio sufficientemente probabile che si verifichi un danno sotto il profilo sanitario o ambientale in un futuro prossimo, al fine di impedire o minimizzare il realizzarsi di tale minaccia;



l) misure di riparazione: qualsiasi azione o combinazione di azioni, tra cui misure di attenuazione o provvisorie dirette a riparare, risanare o sostituire risorse naturali e/o servizi naturali danneggiati, oppure a fornire un'alternativa equivalente a tali risorse o servizi;

m) messa in sicurezza d'emergenza: ogni intervento immediato o a breve termine, da mettere in opera nelle condizioni di emergenza di cui alla lettera t) in caso di eventi di contaminazione repentini di qualsiasi natura, atto a contenere la diffusione delle sorgenti primarie di contaminazione, impedirne il contatto con altre matrici presenti nel sito e a rimuoverle, in attesa di eventuali ulteriori interventi di bonifica o di messa in sicurezza operativa o permanente;

n) messa in sicurezza operativa: l'insieme degli interventi eseguiti in un sito con attività in esercizio atti a garantire un adeguato livello di sicurezza per le persone e per l'ambiente, in attesa di ulteriori interventi di messa in sicurezza permanente o bonifica da realizzarsi alla cessazione dell'attività. Essi comprendono altresì gli interventi di contenimento della contaminazione da mettere in atto in via transitoria fino all'esecuzione della bonifica o della messa in sicurezza permanente, al fine di evitare la diffusione delle contaminazioni all'interno della stessa matrice o tra matrici differenti. In tali casi devono essere predisposti idonei piani di monitoraggio e controllo che consentano di verificare l'efficacia delle soluzioni adottate;

o) messa in sicurezza permanente: l'insieme degli interventi atti a isolare in modo definitivo le fonti inquinanti rispetto alle matrici ambientali circostanti e a garantire un elevato e definitivo livello di sicurezza per le persone e per l'ambiente. In tali casi devono essere previsti piani di monitoraggio e controllo e limitazioni d'uso rispetto alle previsioni degli strumenti urbanistici;

p) bonifica: l'insieme degli interventi atti ad eliminare le fonti di inquinamento e le sostanze inquinanti o a ridurre le concentrazioni delle stesse presenti nel suolo, nel sottosuolo e nelle acque sotterranee ad un livello uguale o inferiore ai valori delle concentrazioni soglia di rischio (CSR);

q) ripristino e ripristino ambientale: gli interventi di riqualificazione ambientale e paesaggistica, anche costituenti complemento degli interventi di bonifica o messa in sicurezza permanente, che consentono di recuperare il sito alla effettiva e definitiva fruibilità per la destinazione d'uso conforme agli strumenti urbanistici;

r) inquinamento diffuso: la contaminazione o le alterazioni chimiche, fisiche o biologiche delle matrici ambientali determinate da fonti diffuse e non imputabili ad una singola origine;

s) analisi di rischio sanitario e ambientale sito specifica: analisi sito specifica degli effetti sulla salute umana derivanti dall'esposizione prolungata all'azione delle sostanze presenti nelle matrici ambientali contaminate, condotta con i criteri indicati nell'Allegato 1 alla parte quarta del presente decreto;

t) condizioni di emergenza: gli eventi al verificarsi dei quali è necessaria l'esecuzione di interventi di emergenza, quali ad esempio:

1) concentrazioni attuali o potenziali dei vapori in spazi confinati prossime ai livelli di esplosività o idonee a causare effetti nocivi acuti alla salute;

2) presenza di quantità significative di prodotto in fase separata sul suolo o in corsi di acqua superficiali o nella falda;

3) contaminazione di pozzi ad utilizzo idropotabile o per scopi agricoli;

4) pericolo di incendi ed esplosioni.»

— Si riporta il testo dell'art. 3, comma 1, del citato decreto-legge n. 2 del 2012:

«Art. 3 (Interpretazione autentica dell'art. 185 del decreto legislativo n. 152 del 2006, disposizioni in materia di matrici materiali di riporto e ulteriori disposizioni in materia di rifiuti). — 1. Ferma restando la disciplina in materia di bonifica dei suoli contaminati, i riferimenti al «suolo» contenuti all'art. 185, commi 1, lettere b) e c), e 4, del decreto legislativo 3 aprile 2006, n. 152, si interpretano come riferiti anche alle matrici materiali di riporto di cui all'allegato 2 alla parte IV del medesimo decreto legislativo, costituite da una miscela eterogenea di materiale di origine antropica, quali residui e scarti di produzione e di consumo, e di terreno, che compone un orizzonte stratigrafico specifico rispetto alle caratteristiche geologiche e stratigrafiche naturali del terreno in un determinato sito, e utilizzate per la realizzazione di riempimenti, di rilevati e di reinterri.

(omissis).».


— Si riporta il testo della Tabella 1, allegato 5, al Titolo V, della Parte Quarta, del citato decreto legislativo n. 152 del 2006:

«Tabella 1: (Concentrazione soglia di contaminazione nel suolo e nel sottosuolo riferiti alla specifica destinazione d'uso dei siti da bonificare).

	A	B	
	Siti ad uso Verde pubblico e residenziale (mg kg ⁻¹ espressi come ss)	Siti ad uso Commerciale e Industriale (mg kg ⁻¹ espressi come ss)	
	Composti inorganici		
1	Antimonio	10	30
2	Arsenico	20	50
3	Berillio	2	10
4	Cadmio	2	15
5	Cobalto	20	250
6	Cromo totale	150	800
7	Cromo VI	2	15
8	Mercurio	1	5
9	Nichel	120	500
10	Piombo	100	1000
11	Rame	120	600
12	Selenio	3	15
13	Composti organostannici	1	350
14	Tallio	1	10
15	Vanadio	90	250
16	Zinco	150	1500
17	Cianuri (liberi)	1	100
18	Fluoruri	100	2000
	Aromatici		
19	Benzene	0.1	2
20	Etilbenzene	0.5	50
21	Stirene	0.5	50
22	Toluene	0.5	50
23	Xilene	0.5	50
24	Sommatoria organici aromatici (da 20 a 23)	1	100
	Aromatici policiclici (1)		
25	Benzo (a) antracene	0.5	10
26	Benzo (a) pirene	0.1	10
27	Benzo (b) fluorantene	0.5	10
28	Benzo (k) fluorantene	0.5	10
29	Benzo (g, h, i) perilene	0.1	10
30	Crisene	5	50



31	Dibenzo (a, e) pirene	0.1	10				
32	Dibenzo (a, l) pirene	0.1	10				
33	Dibenzo (a, i) pirene	0.1	10				
34	Dibenzo (a, h) pirene	0.1	10				
35	Dibenzo (a, h) antracene	0.1	10				
36	Indenopirene	0.1	5				
37	Pirene	5	50				
38	Sommatoria policiclici aromatici (da 25 a 34)	10	100				
	Alifatici clorurati cancerogeni (1)						
39	Clorometano	0.1	5				
40	Diclorometano	0.1	5				
41	Triclorometano	0.1	5				
42	Cloruro di Vinile	0.01	0.1				
43	1,2-Dicloroetano	0.2	5				
44	1,1 Dicloroetilene	0.1	1				
45	Tricloroetilene	1	10				
46	Tetracloroetilene (PCE)	0.5	20				
	Alifatici clorurati non cancerogeni (1)						
47	1,1-Dicloroetano	0.5	30				
48	1,2-Dicloroetilene	0.3	15				
49	1,1,1-Tricloroetano	0.5	50				
50	1,2-Dicloropropano	0.3	5				
51	1,1,2-Tricloroetano	0.5	15				
52	1,2,3-Tricloropropano	1	10				
53	1,1,2,3-Tetracloroetano	0.5	10				
	Alifatici alogenati Cancerogeni (1)						
54	Tribromometano (bromoformio)	0.5	10				
55	1,2-Dibromoetano	0.01	0.1				
56	Dibromoclorometano	0.5	10				
57	Bromodiclorometano	0.5	10				
	Nitrobenzeni						
58	Nitrobenzene	0.5	30				
59	1,2-Dinitrobenzene	0.1	25				
60	1,3-Dinitrobenzene	0.1	25				
61	Cloronitrobenzeni	0.1	10				
	Clorobenzeni (1)						
62	Monoclorobenzene	0.5	50				
63	Diclorobenzeni non cancerogeni (1,2-diclorobenzene)	1	50				
	Diclorobenzeni cancerogeni (1,4-diclorobenzene)			64	0.1	10	
				65	1	50	
				66	1	25	
				67	0.1	50	
				68	0.05	5	
				69			
				70	0.1	25	
				71	1	60	
				72	0.5	25	
				73	0.5	50	
				74	0.01	5	
				75	0.01	5	
				76	0.05	5	
				77	0.1	10	
				78	0.1	10	
				79	0.1	10	
				80	0.1	5	
				81	0.5	25	
				82	0.01	1	
				83	0.01	0.1	
				84	0.01	1	
				85	0.01	0.1	
				86	0.01	0.5	
				87	0.01	0.5	
				88	0.01	0.1	
				89	0.01	0.1	
				90	0.01	0.1	
				91	0.01	2	
				92	1×10^{-5}	1×10^{-4}	
				93	0.06	5	



94	Idrocarburi Leggeri C inferiore o uguale a 12	10	250
95	Idrocarburi pesanti C superiore a 12 Altre sostanze	50	750
96	Amianto	1000 (*)	1000 (*)
97	Esteri dell'acido ftalico (ognuno)	10	60

(1) In Tabella sono selezionate, per ogni categoria chimica, alcune sostanze frequentemente rilevate nei siti contaminati. Per le sostanze non esplicitamente indicate in Tabella i valori di concentrazione limite accettabili sono ricavati adottando quelli indicati per la sostanza tossicologicamente più affine.

(*(asterisco)) Corrisponde al limite di rilevabilità della tecnica analitica (diffratometria a raggi X oppure I.R. - Trasformata di Fourier).».

— Si riporta il testo dell'art. 5, del citato decreto legislativo n. 152 del 2006:

«Art. 5 (Definizioni). — 1. Ai fini del presente decreto si intende per:

a) valutazione ambientale di piani e programmi, nel seguito valutazione ambientale strategica, di seguito VAS: il processo che comprende, secondo le disposizioni di cui al titolo II della seconda parte del presente decreto, lo svolgimento di una verifica di assoggettabilità, l'elaborazione del rapporto ambientale, lo svolgimento di consultazioni, la valutazione del piano o del programma, del rapporto e degli esiti delle consultazioni, l'espressione di un parere motivato, l'informazione sulla decisione ed il monitoraggio;

b) valutazione ambientale dei progetti, nel seguito valutazione d'impatto ambientale, di seguito VIA: il procedimento mediante il quale vengono preventivamente individuati gli effetti sull'ambiente di un progetto, secondo le disposizioni di cui al titolo III della seconda parte del presente decreto, ai fini dell'individuazione delle soluzioni più idonee al perseguimento degli obiettivi di cui all'art. 4, commi 3 e 4, lettera b);

c) impatto ambientale: l'alterazione qualitativa e/o quantitativa, diretta ed indiretta, a breve e a lungo termine, permanente e temporanea, singola e cumulativa, positiva e negativa dell'ambiente, inteso come sistema di relazioni fra i fattori antropici, naturalistici, chimico-fisici, climatici, paesaggistici, architettonici, culturali, agricoli ed economici, in conseguenza dell'attuazione sul territorio di piani o programmi o di progetti nelle diverse fasi della loro realizzazione, gestione e dismissione, nonché di eventuali malfunzionamenti;

d) patrimonio culturale: l'insieme costituito dai beni culturali e dai beni paesaggistici in conformità al disposto di cui all'art. 2, comma 1, del decreto legislativo 22 gennaio 2004, n. 42;

e) piani e programmi: gli atti e provvedimenti di pianificazione e di programmazione comunque denominati, compresi quelli cofinanziati dalla Comunità europea, nonché le loro modifiche:

1) che sono elaborati e/o adottati da un'autorità a livello nazionale, regionale o locale oppure predisposti da un'autorità per essere approvati, mediante una procedura legislativa, amministrativa o negoziale e

2) che sono previsti da disposizioni legislative, regolamentari o amministrative;

f) rapporto ambientale: il documento del piano o del programma redatto in conformità alle previsioni di cui all'art. 13;

g) progetto: la realizzazione di lavori di costruzione o di altri impianti od opere e di altri interventi sull'ambiente naturale o sul paesaggio, compresi quelli destinati allo sfruttamento delle risorse del suolo. Ai fini della valutazione ambientale, gli elaborati del progetto preliminare e del progetto definitivo sono predisposti con un livello informativo e di dettaglio almeno equivalente a quello previsto dall'art. 93, commi 3 e 4, del codice di cui al decreto legislativo 12 aprile 2006, n. 163;

h) progetto definitivo: gli elaborati progettuali predisposti in conformità all'art. 93 del decreto n. 163 del 2006 nel caso di opere pubbliche; negli altri casi, il progetto che presenta almeno un livello informativo e di dettaglio equivalente ai fini della valutazione ambientale;

i) studio di impatto ambientale: elaborato che integra il progetto definitivo, redatto in conformità alle previsioni di cui all'art. 22;

i-bis) sostanze: gli elementi chimici e loro composti, escluse le sostanze radioattive di cui al decreto legislativo 17 marzo 1995, n. 230, e gli organismi geneticamente modificati di cui ai decreti legislativi del 3 marzo 1993, n. 91 e n. 92;

i-ter) inquinamento: l'introduzione diretta o indiretta, a seguito di attività umana, di sostanze, vibrazioni, calore o rumore o più in generale di agenti fisici o chimici, nell'aria, nell'acqua o nel suolo, che potrebbero nuocere alla salute umana o alla qualità dell'ambiente, causare il deterioramento dei beni materiali, oppure danni o perturbazioni a valori ricreativi dell'ambiente o ad altri suoi legittimi usi;

i-quater) installazione: unità tecnica permanente, in cui sono svolte una o più attività elencate all'allegato VIII alla Parte Seconda e qualsiasi altra attività accessoria, che sia tecnicamente connessa con le attività svolte nel luogo suddetto e possa influire sulle emissioni e sull'inquinamento. È considerata accessoria l'attività tecnicamente connessa anche quando condotta da diverso gestore;

i-quinquies) installazione esistente: ai fini dell'applicazione del Titolo III-bis alla Parte Seconda una installazione che, al 6 gennaio 2013, ha ottenuto tutte le autorizzazioni ambientali necessarie all'esercizio o il provvedimento positivo di compatibilità ambientale o per la quale, a tale data, sono state presentate richieste complete per tutte le autorizzazioni ambientali necessarie per il suo esercizio, a condizione che essa entri in funzione entro il 6 gennaio 2014. Le installazioni esistenti si qualificano come 'non già soggette ad AIA' se in esse non si svolgono attività già ricomprese nelle categorie di cui all'Allegato VIII alla Parte Seconda del decreto legislativo 3 aprile 2006, n. 152, come introdotto dal decreto legislativo 29 giugno 2010, n. 128;

i-sexies) nuova installazione: una installazione che non ricade nella definizione di installazione esistente;

i-septies) emissione: lo scarico diretto o indiretto, da fonti puntiformi o diffuse dell'impianto, opera o infrastruttura, di sostanze, vibrazioni, calore o rumore, agenti fisici o chimici, radiazioni, nell'aria, nell'acqua ovvero nel suolo;

i-otties) valori limite di emissione: la massa espressa in rapporto a determinati parametri specifici, la concentrazione ovvero il livello di un'emissione che non possono essere superati in uno o più periodi di tempo. I valori limite di emissione possono essere fissati anche per determinati gruppi, famiglie o categorie di sostanze, indicate nell'allegato X. I valori limite di emissione delle sostanze si applicano, tranne i casi diversamente previsti dalla legge, nel punto di fuoriuscita delle emissioni dell'impianto; nella loro determinazione non devono essere considerate eventuali diluizioni. Per quanto concerne gli scarichi indiretti in acqua, l'effetto di una stazione di depurazione può essere preso in considerazione nella determinazione dei valori limite di emissione dall'impianto, a condizione di garantire un livello equivalente di protezione dell'ambiente nel suo insieme e di non portare a carichi inquinanti maggiori nell'ambiente, fatto salvo il rispetto delle disposizioni di cui alla parte terza del presente decreto;

i-nonies) norma di qualità ambientale: la serie di requisiti, inclusi gli obiettivi di qualità, che sussistono in un dato momento in un determinato ambiente o in una specifica parte di esso, come stabilito nella normativa vigente in materia ambientale;

l) modifica: la variazione di un piano, programma, impianto o progetto approvato, compresi, nel caso degli impianti e dei progetti, le variazioni delle loro caratteristiche o del loro funzionamento, ovvero un loro potenziamento, che possano produrre effetti sull'ambiente;

l-bis) modifica sostanziale di un progetto, opera o di un impianto: la variazione delle caratteristiche o del funzionamento ovvero un potenziamento dell'impianto, dell'opera o dell'infrastruttura o del progetto che, secondo l'autorità competente, producano effetti negativi e significativi sull'ambiente. In particolare, con riferimento alla disciplina dell'autorizzazione integrata ambientale, per ciascuna attività per la quale l'allegato VIII indica valori di soglia, è sostanziale una modifica all'installazione che dia luogo ad un incremento del valore di una delle grandezze, oggetto della soglia, pari o superiore al valore della soglia stessa;

l-ter) migliori tecniche disponibili (best available techniques - BAT): la più efficiente e avanzata fase di sviluppo di attività e relativi metodi di esercizio indicanti l'idoneità pratica di determinate tecniche a costituire, in linea di massima, la base dei valori limite di emissione e delle altre condizioni di autorizzazione intesi ad evitare oppure, ove ciò si riveli impossibile, a ridurre in modo generale le emissioni e l'impatto sull'ambiente nel suo complesso. Nel determinare le migliori tecniche disponibili, occorre tenere conto in particolare degli elementi di cui all'allegato XI. Si intende per:

1) tecniche: sia le tecniche impiegate sia le modalità di progettazione, costruzione, manutenzione, esercizio e chiusura dell'impianto;



2) disponibili: le tecniche sviluppate su una scala che ne consenta l'applicazione in condizioni economicamente e tecnicamente idonee nell'ambito del relativo comparto industriale, prendendo in considerazione i costi e i vantaggi, indipendentemente dal fatto che siano o meno applicate o prodotte in ambito nazionale, purché il gestore possa utilizzarle a condizioni ragionevoli;

3) migliori: le tecniche più efficaci per ottenere un elevato livello di protezione dell'ambiente nel suo complesso;

l-ter.1) 'documento di riferimento sulle BAT' o 'BREF': documento pubblicato dalla Commissione europea ai sensi dell'art. 13, paragrafo 6, della direttiva 2010/75/UE;

l-ter.2) 'conclusioni sulle BAT': un documento adottato secondo quanto specificato all'art. 13, paragrafo 5, della direttiva 2010/75/UE, e pubblicato in italiano nella Gazzetta Ufficiale dell'Unione europea, contenente le parti di un BREF riguardanti le conclusioni sulle migliori tecniche disponibili, la loro descrizione, le informazioni per valutarne l'applicabilità, i livelli di emissione associati alle migliori tecniche disponibili, il monitoraggio associato, i livelli di consumo associati e, se del caso, le pertinenti misure di bonifica del sito;

l-ter.4) 'livelli di emissione associati alle migliori tecniche disponibili' o 'BAT-AEL': intervalli di livelli di emissione ottenuti in condizioni di esercizio normali utilizzando una migliore tecnica disponibile o una combinazione di migliori tecniche disponibili, come indicato nelle conclusioni sulle BAT, espressi come media in un determinato arco di tempo e nell'ambito di condizioni di riferimento specifiche;

l-ter.5) 'tecnica emergente': una tecnica innovativa per un'attività industriale che, se sviluppata commercialmente, potrebbe assicurare un più elevato livello di protezione dell'ambiente nel suo complesso o almeno lo stesso livello di protezione dell'ambiente e maggiori risparmi di spesa rispetto alle migliori tecniche disponibili esistenti;

m) verifica di assoggettabilità: la verifica attivata allo scopo di valutare, ove previsto, se progetti possono avere un impatto significativo e negativo sull'ambiente e devono essere sottoposti alla fase di valutazione secondo le disposizioni del presente decreto;

m-bis) verifica di assoggettabilità di un piano o programma: la verifica attivata allo scopo di valutare, ove previsto, se piani, programmi ovvero le loro modifiche, possano aver effetti significativi sull'ambiente e devono essere sottoposti alla fase di valutazione secondo le disposizioni del presente decreto considerato il diverso livello di sensibilità ambientale delle aree interessate;

m-ter) parere motivato: il provvedimento obbligatorio con eventuali osservazioni e condizioni che conclude la fase di valutazione di VAS, espresso dall'autorità competente sulla base dell'istruttoria svolta e degli esiti delle consultazioni;

n) provvedimento di verifica: il provvedimento obbligatorio e vincolante dell'autorità competente che conclude la verifica di assoggettabilità;

o) provvedimento di valutazione dell'impatto ambientale: il provvedimento dell'autorità competente che conclude la fase di valutazione del processo di VIA. È un provvedimento obbligatorio e vincolante che sostituisce o coordina, tutte le autorizzazioni, le intese, le concessioni, le licenze, i pareri, i nulla osta e gli assensi comunque denominati in materia ambientale e di patrimonio culturale secondo le previsioni di cui all'art. 26;

o-bis) autorizzazione integrata ambientale: il provvedimento che autorizza l'esercizio di una installazione rientrante fra quelle di cui all'art. 4, comma 4, lettera c), o di parte di essa a determinate condizioni che devono garantire che l'installazione sia conforme ai requisiti di cui al Titolo III-bis ai fini dell'individuazione delle soluzioni più idonee al perseguimento degli obiettivi di cui all'art. 4, comma 4, lettera c). Un'autorizzazione integrata ambientale può valere per una o più installazioni o parti di esse che siano localizzate sullo stesso sito e gestite dal medesimo gestore. Nel caso in cui diverse parti di una installazione siano gestite da gestori differenti, le relative autorizzazioni integrate ambientali sono opportunamente coordinate a livello istruttorio;

p) autorità competente: la pubblica amministrazione cui compete l'adozione del provvedimento di verifica di assoggettabilità, l'elaborazione del parere motivato, nel caso di valutazione di piani e programmi, e l'adozione dei provvedimenti conclusivi in materia di VIA, nel caso di

progetti ovvero il rilascio dell'autorizzazione integrata ambientale o del provvedimento comunque denominato che autorizza l'esercizio;

q) autorità procedente: la pubblica amministrazione che elabora il piano, programma soggetto alle disposizioni del presente decreto, ovvero nel caso in cui il soggetto che predispose il piano, programma sia un diverso soggetto pubblico o privato, la pubblica amministrazione che recepisce, adotta o approva il piano, programma;

r) proponente: il soggetto pubblico o privato che elabora il piano, programma o progetto soggetto alle disposizioni del presente decreto;

r-bis) gestore: qualsiasi persona fisica o giuridica che detiene o gestisce, nella sua totalità o in parte, l'installazione o l'impianto oppure che dispone di un potere economico determinante sull'esercizio tecnico dei medesimi;

s) soggetti competenti in materia ambientale: le pubbliche amministrazioni e gli enti pubblici che, per le loro specifiche competenze o responsabilità in campo ambientale, possono essere interessate agli impatti sull'ambiente dovuti all'attuazione dei piani, programmi o progetti;

t) consultazione: l'insieme delle forme di informazione e partecipazione, anche diretta, delle amministrazioni, del pubblico e del pubblico interessato nella raccolta dei dati e nella valutazione dei piani, programmi e progetti;

u) pubblico: una o più persone fisiche o giuridiche nonché, ai sensi della legislazione vigente, le associazioni, le organizzazioni o i gruppi di tali persone;

v) pubblico interessato: il pubblico che subisce o può subire gli effetti delle procedure decisionali in materia ambientale o che ha un interesse in tali procedure; ai fini della presente definizione le organizzazioni non governative che promuovono la protezione dell'ambiente e che soddisfano i requisiti previsti dalla normativa statale vigente, nonché le organizzazioni sindacali maggiormente rappresentative, sono considerate come aventi interesse;


v-bis) relazione di riferimento: informazioni sullo stato di qualità del suolo e delle acque sotterranee, con riferimento alla presenza di sostanze pericolose pertinenti, necessarie al fine di effettuare un raffronto in termini quantitativi con lo stato al momento della cessazione definitiva delle attività. Tali informazioni riguardano almeno: l'uso attuale e, se possibile, gli usi passati del sito, nonché, se disponibili, le misurazioni effettuate sul suolo e sulle acque sotterranee che ne illustrino lo stato al momento dell'elaborazione della relazione o, in alternativa, relative a nuove misurazioni effettuate sul suolo e sulle acque sotterranee tenendo conto della possibilità di una contaminazione del suolo e delle acque sotterranee da parte delle sostanze pericolose usate, prodotte o rilasciate dall'installazione interessata. Le informazioni definite in virtù di altra normativa che soddisfano i requisiti di cui alla presente lettera possono essere incluse o allegate alla relazione di riferimento. Nella redazione della relazione di riferimento si terrà conto delle linee guida eventualmente emanate dalla Commissione europea ai sensi dell'art. 22, paragrafo 2, della direttiva 2010/75/UE;

v-ter) acque sotterranee: acque sotterranee quali definite all'art. 74, comma 1, lettera l);

v-quater) suolo: lo strato più superficiale della crosta terrestre situato tra il substrato roccioso e la superficie. Il suolo è costituito da componenti minerali, materia organica, acqua, aria e organismi viventi. Ai soli fini dell'applicazione della Parte Terza, l'accezione del termine comprende, oltre al suolo come precedentemente definito, anche il territorio, il sottosuolo, gli abitati e le opere infrastrutturali;

v-quinquies) ispezione ambientale: tutte le azioni, ivi compresi visite in loco, controllo delle emissioni e controlli delle relazioni interne e dei documenti di follow-up, verifica dell'autocontrollo, controllo delle tecniche utilizzate e adeguatezza della gestione ambientale dell'installazione, intraprese dall'autorità competente o per suo conto al fine di verificare e promuovere il rispetto delle condizioni di autorizzazione da parte delle installazioni, nonché, se del caso, monitorare l'impatto ambientale di queste ultime;

v-sexies) pollame: il pollame quale definito all'art. 2, comma 2, lettera a), del decreto del Presidente della Repubblica 3 marzo 1993, n. 587; (44)



v-septies) combustibile: qualsiasi materia combustibile solida, liquida o gassosa, che la norma ammette possa essere combusta per utilizzare l'energia liberata dal processo;

v-octies) sostanze pericolose: le sostanze o miscele, come definite all'art. 2, punti 7 e 8, del regolamento (CE) n. 1272/2008, del Parlamento europeo e del Consiglio, del 16 dicembre 2008, pericolose ai sensi dell'art. 3 del medesimo regolamento. Ai fini della Parte Terza si applica la definizione di cui all'art. 74, comma 2, lettera ee).

1-bis. Ai fini della presente Parte Seconda si applicano inoltre le definizioni di 'impianto di incenerimento dei rifiuti' e di 'impianto di coincenerimento dei rifiuti' di cui alle lettere b) e c) del comma 1 dell'art. 237-ter».

— Si riporta il testo dell'art. 47, del decreto del Presidente della Repubblica 28 dicembre 2000, n. 445 (Testo unico delle disposizioni legislative e regolamentari in materia di documentazione amministrativa):

«Art. 47 (Dichiarazioni sostitutive dell'atto di notorietà). —

1. L'atto di notorietà concernente stati, qualità personali o fatti che siano a diretta conoscenza dell'interessato è sostituito da dichiarazione resa e sottoscritta dal medesimo con la osservanza delle modalità di cui all'art. 38.

2. La dichiarazione resa nell'interesse proprio del dichiarante può riguardare anche stati, qualità personali e fatti relativi ad altri soggetti di cui egli abbia diretta conoscenza.

3. Fatte salve le eccezioni espressamente previste per legge, nei rapporti con la pubblica amministrazione e con i concessionari di pubblici servizi, tutti gli stati, le qualità personali e i fatti non espressamente indicati nell'art. 46 sono comprovati dall'interessato mediante la dichiarazione sostitutiva di atto di notorietà.

4. Salvo il caso in cui la legge preveda espressamente che la denuncia all'Autorità di polizia giudiziaria è presupposto necessario per attivare il procedimento amministrativo di rilascio del duplicato di documenti di riconoscimento o comunque attestanti stati e qualità personali dell'interessato, lo smarrimento dei documenti medesimi è comprovato da chi ne richiede il duplicato mediante dichiarazione sostitutiva».

— Per il testo dell'art. 184-bis, del citato decreto legislativo n. 152 del 2006, si veda nelle note all'art. 1.

— La Parte Seconda, del citato decreto legislativo n. 152 del 2006, reca: «Procedure per la valutazione ambientale strategica (VAS), per la valutazione dell'impatto ambientale (VIA) e per l'autorizzazione integrata ambientale (IPPC)».

— Il Titolo V, della Parte Quarta, del citato decreto legislativo n. 152 del 2006, reca: «Bonifica di siti contaminati».

Note all'art. 3:

— Si riporta il testo dell'art. 109, del citato decreto legislativo n. 152 del 2006:

«Art. 109 (Immersione in mare di materiale derivante da attività di escavo e attività di posa in mare di cavi e condotte). — 1. Al fine della tutela dell'ambiente marino e in conformità alle disposizioni delle convenzioni internazionali vigenti in materia, è consentita l'immersione deliberata in mare da navi ovvero aeromobili e da strutture ubicate nelle acque del mare o in ambiti ad esso contigui, quali spiagge, lagune e stagni salmastri e terrapieni costieri, dei materiali seguenti:

a) materiali di escavo di fondali marini o salmastri o di terreni litoranei emersi;

b) inerti, materiali geologici inorganici e manufatti al solo fine di utilizzo, ove ne sia dimostrata la compatibilità e l'innocuità ambientale;

c) materiale organico e inorganico di origine marina o salmastra, prodotto durante l'attività di pesca effettuata in mare o laguna o stagni salmastri.

2. L'autorizzazione all'immersione in mare dei materiali di cui al comma 1, lettera a), è rilasciata dalla regione, fatta eccezione per gli interventi ricadenti in aree protette nazionali di cui alle leggi 31 dicembre 1982, n. 979 e 6 dicembre 1991, n. 394, per i quali è rilasciata dal Ministero dell'ambiente e della tutela del territorio e del mare, in conformità alle modalità stabilite con decreto del Ministro dell'ambiente e della tutela del territorio e del mare, di concerto con i Ministri delle infrastrutture e dei trasporti, delle politiche agricole e forestali, delle attività produttive previa intesa con la Conferenza permanente per i rapporti tra lo Stato, le regioni e le province autonome di Trento e di Bolzano, da emanarsi entro centoventi giorni dalla data di entrata in vigore della parte terza del presente decreto.

3. L'immersione in mare di materiale di cui al comma 1, lettera b), è soggetta ad autorizzazione regionale, con esclusione dei nuovi manufatti soggetti alla valutazione di impatto ambientale. Per le opere di ripristino, che non comportino aumento della cubatura delle opere preesistenti, è dovuta la sola comunicazione all'autorità competente.

4. L'immersione in mare dei materiali di cui al comma 1, lettera c), non è soggetta ad autorizzazione.

5. La movimentazione dei fondali marini derivante dall'attività di posa in mare di cavi e condotte è soggetta ad autorizzazione regionale rilasciata, in conformità alle modalità tecniche stabilite con decreto del Ministro dell'ambiente e della tutela del territorio e del mare, di concerto con i Ministri delle attività produttive, delle infrastrutture e dei trasporti e delle politiche agricole e forestali, per quanto di competenza, da emanarsi entro centoventi giorni dalla data di entrata in vigore della parte terza del presente decreto.

5-bis. Per gli interventi assoggettati a valutazione di impatto ambientale, nazionale o regionale, le autorizzazioni ambientali di cui ai commi 2 e 5 sono istruite e rilasciate dalla stessa autorità competente per il provvedimento che conclude motivatamente il procedimento di valutazione di impatto ambientale. Nel caso di condotte o cavi facenti parte della rete nazionale di trasmissione dell'energia elettrica o di connessione con reti energetiche di altri Stati, non soggetti a valutazione di impatto ambientale, l'autorizzazione è rilasciata dal Ministero dell'ambiente e della tutela del territorio e del mare, sentite le regioni interessate, nell'ambito del procedimento unico di autorizzazione delle stesse reti».

— Per la Parte Quarta, del citato decreto legislativo n. 152 del 2006, si veda nelle note alle premesse.

Note all'art. 4:


— Per il testo dell'art. 184-bis, comma 1, del citato decreto legislativo n. 152 del 2006, si veda nelle note all'art. 1.

— Si riporta il testo dell'art. 183, comma 1, lettera qq, del citato decreto legislativo n. 152 del 2006:

«Art. 183 (Definizioni). — (omissis);

qq) «sottoprodotto»: qualsiasi sostanza od oggetto che soddisfa le condizioni di cui all'art. 184-bis, comma 1, o che rispetta i criteri stabiliti in base all'art. 184-bis, comma 2;

(omissis)».



— Si riporta il testo della Tabella 2, Allegato 5, al Titolo V, della Parte Quarta, del citato decreto legislativo n. 152 del 2006:

“Tabella 2. (Concentrazione soglia di contaminazione nelle acque sotterranee

N° ord	SOSTANZE	Valore limite (µ/1)
METALLI		
1	Alluminio	200
2	Antimonio	5
3	Argento	10
4	Arsenico	10
5	Berillio	4
6	Cadmio	5
7	Cobalto	50
8	Cromo totale	50
9	Cromo (VI)	5
10	Ferro	200
11	Mercurio	1
12	Nichel	20
13	Piombo	10
14	Rame	1000
15	Selenio	10
16	Manganese	50
17	Tallio	2
18	Zinco	3000
INQUINANTI INORGANICI		
19	Boro	1000
20	Cianuri liberi	50
21	Fluoruri	1500
22	Nitriti	500
23	Solfati (mg/L)	250
COMPOSTI ORGANICI AROMATICI		
24	Benzene	1
25	Etilbenzene	50
26	Stirene	25
27	Toluene	15
28	para-Xilene	10
POLICLICI AROMATICI		
29	Benzo (a) antracene	0.1
30	Benzo (a) pirene	0.01
31	Benzo (b) fluorantene	0.1
32	Benzo (k) fluorantene	0.05
33	Benzo (g, h, i) perilene	0.01
34	Crisene	5
35	Dibenzo (a, h) antracene	0.01
36	Indeno (1,2,3 - c, d) pirene	0.1
37	Pirene	50
38	Sommatoria (31, 32, 33, 36)	0.1

ALIFATICI		CLORURATI
CANCEROGENI		
39	Clorometano	1.5
40	Triclorometano	0.15
41	Cloruro di Vinile	0.5
42	1,2-Dicloroetano	3
43	1,1 Dicloroetilene	0.05
44	Tricloroetilene	1.5
45	Tetracloroetilene	1.1
46	Esaclorobutadiene	0.15
47	Sommatoria organoalogenati	10
ALIFATICI		CLORURATI
CANCEROGENI		
48	1,1-Dicloroetano	810
49	1,2-Dicloroetilene	60
50	1,2-Dicloropropano	0.15
51	1,1,2-Tricloroetano	0.2
52	1,2,3-Tricloropropano	0.001
53	1,1,2,2-Tetracloroetano	0.05
ALIFATICI		ALOGENATI
CANCEROGENI		
54	Tribromometano	0.3
55	1,2-Dibromoetano	0.001
56	Dibromoclorometano	0.13
57	Bromodiclorometano	0.17
NITROBENZENI		
58	Nitrobenzene	3.5
59	1,2-Dinitrobenzene	15
60	1,3-Dinitrobenzene	3.7
61	Cloronitrobenzeni (ognuno)	0.5
CLOROBENZENI		
62	Monoclorobenzene	40
63	1,2 Diclorobenzene	270
64	1,4 Diclorobenzene	0.5
65	1,2,4 Triclorobenzene	190
66	1,2,4,5 Tetraclorobenzene	1.8
67	Pentaclorobenzene	5
68	Esaclorobenzene	0.01
FENOLI E CLOROFENOLI		
69	2-clorofenolo	180
70	2,4 Diclorofenolo	110
71	2,4,6 Triclorofenolo	5
72	Pentaclorofenolo	0.5
AMMINE AROMATICHE		
73	Anilina	10
74	Difenilamina	910
75	p-toluidina	0.35



FITOFARMACI		
76	Alaclor	0.1
77	Aldrin	0.03
78	Atrazina	0.3
79	alfa-esacloroetano	0.1
80	beta-esacloroetano	0.1
	Gamma	-
81	esacloroetano (lindano)	0.1
82	Clordano	0.1
83	DDD, DDT, DDE	0.1
84	Dieldrin	0.03
85	Endrin	0.1
86	Sommatoria fitofarmaci	0.5
DIOSSINE E FURANI		
	Sommatoria PCDD, PCDF (conversione TEF)	4 x 10 ⁻⁶
ALTRE SOSTANZE		
88	PCB	0.01
89	Acrilammide	0.1
90	Idrocarburi totali (espressi come n- esano)	350
91	Acido para-ftalico	37000
92	Amianto (fibre A > 10 mm) (*)	da definire

(*(asterisco)) Non sono disponibili dati di letteratura tranne il valore di 7 milioni fibre/l comunicato da ISS, ma giudicato da ANPA e dallo stesso ISS troppo elevato. Per la definizione del limite si propone un confronto con ARPA e Regioni.”

— Per il testo della Tabella 1, allegato 5, al Titolo V, della Parte Quarta, del citato decreto legislativo n. 152 del 2006, si veda nelle note all'art. 2.

Note all'art. 5:

— Per il testo della colonna B, Tabella 1, allegato 5, al Titolo V, della Parte Quarta, del citato decreto legislativo n. 152 del 2006, si veda nelle note all'art. 2.

— Per il testo della colonna A, Tabella 1, allegato 5, al Titolo V, della Parte Quarta, del citato decreto legislativo n. 152 del 2006, si veda nelle note all'art. 2.

— Per i riferimenti della Parte Quarta, del citato decreto legislativo n. 152 del 2006, si veda nelle note alle premesse.

Note all'art. 6:

— Si riporta il testo degli articoli 8 e 6, del decreto legislativo 21 novembre 2005, n. 286 (Disposizioni per il riassetto normativo in materia di liberalizzazione regolata dell'esercizio dell'attività di autotrasportatore):

«Art. 8 (*Procedura di accertamento della responsabilità*). — 1. L'accertamento della responsabilità dei soggetti di cui all'art. 7, comma 3, può essere effettuato contestualmente alla contestazione della violazione commessa dall'autore materiale della medesima, da parte delle autorità competenti, mediante esame del contratto di trasporto e di

ogni altra documentazione di accompagnamento, prevista dalle vigenti disposizioni, ivi compresa la scheda di trasporto ed i documenti considerati ad essa equivalenti o equipollenti, ai sensi dell'art. 7-bis.

2. In caso di mancata esibizione del contratto di trasporto in forma scritta da parte del conducente all'atto del controllo, e qualora sia presente a bordo del veicolo una dichiarazione sottoscritta dal committente o dal vettore che ne attesti l'esistenza, l'autorità competente, entro quindici giorni dalla contestazione della violazione, richiede ai soggetti di cui all'art. 7, comma 3, la presentazione, entro trenta giorni dalla notifica della richiesta, di copia del contratto in forma scritta.

3. Entro i trenta giorni successivi alla ricezione del contratto in forma scritta, l'autorità competente, in base all'esame dello stesso, qualora da tale esame emerga la responsabilità dei soggetti di cui all'art. 7, comma 3, applica le sanzioni ivi previste.

4. Le stesse sanzioni sono irrogate in caso di mancata presentazione della documentazione richiesta entro il termine indicato.»

«Art. 6 (*Forma dei contratti*). — 1. Il contratto di trasporto di merci su strada è stipulato, di regola, in forma scritta e, comunque, con data certa per favorire la correttezza e la trasparenza dei rapporti fra i contraenti, ai sensi delle vigenti disposizioni di legge.

2. Con decreto dirigenziale della competente struttura del Ministero delle infrastrutture e dei trasporti, da adottarsi entro il termine di novanta giorni dalla data di entrata in vigore del presente decreto legislativo, sono determinati modelli contrattuali tipo per facilitare l'uso della forma scritta dei contratti di trasporto di merci su strada.

3. Elementi essenziali dei contratti stipulati in forma scritta sono:

a) nome e sede del vettore e del committente e, se diverso, del caricatore;

b) numero di iscrizione del vettore all'Albo nazionale degli autotrasportatori di cose per conto di terzi;

c) tipologia e quantità della merce oggetto del trasporto, nel rispetto delle indicazioni contenute nella carta di circolazione dei veicoli adibiti al trasporto stesso;

d) corrispettivo del servizio di trasporto e modalità di pagamento;

e) luoghi di presa in consegna della merce da parte del vettore e di riconsegna della stessa al destinatario;

e-bis) i tempi massimi per il carico e lo scarico della merce trasportata.

4. Elementi eventuali dei contratti stipulati in forma scritta sono:

a) termini temporali per la riconsegna della merce;

b) istruzioni aggiuntive del committente o dei soggetti di cui alla lettera a) del comma 3.

5. Per i trasporti eseguiti in regime di cabotaggio stradale, il contratto di autotrasporto deve contenere gli elementi di cui al comma 3 ed alla lettera a) del comma 4, nonché gli estremi della licenza comunitaria e di ogni altra eventuale documentazione prevista dalle vigenti disposizioni.

6. In assenza di anche uno degli elementi indicati al comma 3, il contratto di trasporto si considera non stipulato in forma scritta.»

Note all'art. 7:

— Per il testo dell'art. 47, del citato decreto del Presidente della Repubblica n. 445 del 2000, si veda nelle note all'art. 2.

Note all'art. 9:

— Per il testo dell'art. 47, del citato decreto del Presidente della Repubblica n. 445 del 2000, si veda nelle note all'art. 2.

Note all'art. 10:

— Per il testo della colonna A e B, Tabella 1, allegato 5, al Titolo V, della Parte Quarta, del citato decreto legislativo n. 152 del 2006, si veda nelle note all'art. 2.

Note all'art. 11:

— Per il testo della colonna A e B, Tabella 1, allegato 5, al Titolo V, della Parte Quarta, del citato decreto legislativo n. 152 del 2006, si veda nelle note all'art. 2.



— Si riporta il testo dell'art. 242, del citato decreto legislativo n. 152 del 2006:

«Art. 242 (*Procedure operative ed amministrative*). — 1. Al verificarsi di un evento che sia potenzialmente in grado di contaminare il sito, il responsabile dell'inquinamento mette in opera entro ventiquattro ore le misure necessarie di prevenzione e ne dà immediata comunicazione ai sensi e con le modalità di cui all'art. 304, comma 2. La medesima procedura si applica all'atto di individuazione di contaminazioni storiche che possano ancora comportare rischi di aggravamento della situazione di contaminazione.

2. Il responsabile dell'inquinamento, attuate le necessarie misure di prevenzione, svolge, nelle zone interessate dalla contaminazione, un'indagine preliminare sui parametri oggetto dell'inquinamento e, ove accerti che il livello delle concentrazioni soglia di contaminazione (CSC) non sia stato superato, provvede al ripristino della zona contaminata, dandone notizia, con apposita autocertificazione, al comune ed alla provincia competenti per territorio entro quarantotto ore dalla comunicazione. L'autocertificazione conclude il procedimento di notifica di cui al presente articolo, ferme restando le attività di verifica e di controllo da parte dell'autorità competente da effettuarsi nei successivi quindici giorni. Nel caso in cui l'inquinamento non sia riconducibile ad un singolo evento, i parametri da valutare devono essere individuati, caso per caso, sulla base della storia del sito e delle attività ivi svolte nel tempo.

3. Qualora l'indagine preliminare di cui al comma 2 accerti l'avvenuto superamento delle CSC anche per un solo parametro, il responsabile dell'inquinamento ne dà immediata notizia al comune ed alle province competenti per territorio con la descrizione delle misure di prevenzione e di messa in sicurezza di emergenza adottate. Nei successivi trenta giorni, presenta alle predette amministrazioni, nonché alla regione territorialmente competente il piano di caratterizzazione con i requisiti di cui all'Allegato 2 alla parte quarta del presente decreto. Entro i trenta giorni successivi la regione, convocata la conferenza di servizi, autorizza il piano di caratterizzazione con eventuali prescrizioni integrative. L'autorizzazione regionale costituisce assenso per tutte le opere connesse alla caratterizzazione, sostituendosi ad ogni altra autorizzazione, concessione, concerto, intesa, nulla osta da parte della pubblica amministrazione.

4. Sulla base delle risultanze della caratterizzazione, al sito è applicata la procedura di analisi del rischio sito specifica per la determinazione delle concentrazioni soglia di rischio (CSR). I criteri per l'applicazione della procedura di analisi di rischio sono stabiliti con decreto del Ministro dell'ambiente e della tutela del territorio e del mare, di concerto con i Ministri dello sviluppo economico e della salute entro il 30 giugno 2008. Nelle more dell'emanazione del predetto decreto, i criteri per l'applicazione della procedura di analisi di rischio sono riportati nell'Allegato 1 alla parte quarta del presente decreto. Entro sei mesi dall'approvazione del piano di caratterizzazione, il soggetto responsabile presenta alla regione i risultati dell'analisi di rischio. La conferenza di servizi convocata dalla regione, a seguito dell'istruttoria svolta in contraddittorio con il soggetto responsabile, cui è dato un preavviso di almeno venti giorni, approva il documento di analisi di rischio entro i sessanta giorni dalla ricezione dello stesso. Tale documento è inviato ai componenti della conferenza di servizi almeno venti giorni prima della data fissata per la conferenza e, in caso di decisione a maggioranza, la delibera di adozione fornisce una adeguata ed analitica motivazione rispetto alle opinioni dissenzienti espresse nel corso della conferenza.

5. Qualora gli esiti della procedura dell'analisi di rischio dimostrino che la concentrazione dei contaminanti presenti nel sito è inferiore alle concentrazioni soglia di rischio, la conferenza dei servizi, con l'approvazione del documento dell'analisi del rischio, dichiara concluso positivamente il procedimento. In tal caso la conferenza di servizi può prescrivere lo svolgimento di un programma di monitoraggio sul sito circa la stabilizzazione della situazione riscontrata in relazione agli esiti dell'analisi di rischio e all'attuale destinazione d'uso del sito. A tal fine, il soggetto responsabile, entro sessanta giorni dall'approvazione di cui sopra, invia alla provincia ed alla regione competenti per territorio un piano di monitoraggio nel quale sono individuati:

- a) i parametri da sottoporre a controllo;
- b) la frequenza e la durata del monitoraggio.

6. La regione, sentita la provincia, approva il piano di monitoraggio entro trenta giorni dal ricevimento dello stesso. L'anzidetto termine può essere sospeso una sola volta, qualora l'autorità competente ravvisi la necessità di richiedere, mediante atto adeguatamente motivato, integrazioni documentali o approfondimenti del progetto, assegnando un congruo termine per l'adempimento. In questo caso il termine per l'approvazione decorre dalla ricezione del progetto integrato. Alla scadenza del periodo di monitoraggio il soggetto responsabile ne dà comu-

nicazione alla regione ed alla provincia, inviando una relazione tecnica riassuntiva degli esiti del monitoraggio svolto. Nel caso in cui le attività di monitoraggio rilevano il superamento di una o più delle concentrazioni soglia di rischio, il soggetto responsabile dovrà avviare la procedura di bonifica di cui al comma 7.

7. Qualora gli esiti della procedura dell'analisi di rischio dimostrino che la concentrazione dei contaminanti presenti nel sito è superiore ai valori di concentrazione soglia di rischio (CSR), il soggetto responsabile sottopone alla regione, nei successivi sei mesi dall'approvazione del documento di analisi di rischio, il progetto operativo degli interventi di bonifica o di messa in sicurezza, operativa o permanente, e, ove necessario, le ulteriori misure di riparazione e di ripristino ambientale, al fine di minimizzare e ricondurre ad accettabilità il rischio derivante dallo stato di contaminazione presente nel sito. Per la selezione delle tecnologie di bonifica in situ più idonee, la regione può autorizzare l'applicazione a scala pilota, in campo, di tecnologie di bonifica innovative, anche finalizzate all'individuazione dei parametri di progetto necessari per l'applicazione a piena scala, a condizione che tale applicazione avvenga in condizioni di sicurezza con riguardo ai rischi sanitari e ambientali. Nel caso di interventi di bonifica o di messa in sicurezza di cui al primo periodo, che presentino particolari complessità a causa della natura della contaminazione, degli interventi, delle dotazioni impiantistiche necessarie o dell'estensione dell'area interessata dagli interventi medesimi, il progetto può essere articolato per fasi progettuali distinte al fine di rendere possibile la realizzazione degli interventi per singole aree o per fasi temporali successive. Nell'ambito dell'articolazione temporale potrà essere valutata l'adozione di tecnologie innovative, di dimostrata efficienza ed efficacia, a costi sopportabili, resi disponibili a seguito dello sviluppo tecnico-scientifico del settore. La regione, acquisito il parere del comune e della provincia interessati mediante apposita conferenza di servizi e sentito il soggetto responsabile, approva il progetto, con eventuali prescrizioni ed integrazioni entro sessanta giorni dal suo ricevimento. Tale termine può essere sospeso una sola volta, qualora la regione ravvisi la necessità di richiedere, mediante atto adeguatamente motivato, integrazioni documentali o approfondimenti al progetto, assegnando un congruo termine per l'adempimento. In questa ipotesi il termine per l'approvazione del progetto decorre dalla presentazione del progetto integrato. Ai soli fini della realizzazione e dell'esercizio degli impianti e delle attrezzature necessarie all'attuazione del progetto operativo e per il tempo strettamente necessario all'attuazione medesima, l'autorizzazione regionale di cui al presente comma sostituisce a tutti gli effetti le autorizzazioni, le concessioni, i concerti, le intese, i nulla osta, i pareri e gli assensi previsti dalla legislazione vigente compresi, in particolare, quelli relativi alla valutazione di impatto ambientale, ove necessaria, alla gestione delle terre e rocce da scavo all'interno dell'area oggetto dell'intervento ed allo scarico delle acque emunte dalle falde. L'autorizzazione costituisce, altresì, variante urbanistica e comporta dichiarazione di pubblica utilità, di urgenza ed indifferibilità dei lavori. Con il provvedimento di approvazione del progetto sono stabiliti anche i tempi di esecuzione, indicando altresì le eventuali prescrizioni necessarie per l'esecuzione dei lavori ed è fissata l'entità delle garanzie finanziarie, in misura non superiore al cinquanta per cento del costo stimato dell'intervento, che devono essere prestate in favore della regione per la corretta esecuzione ed il completamento degli interventi medesimi.

8. I criteri per la selezione e l'esecuzione degli interventi di bonifica e ripristino ambientale, di messa in sicurezza operativa o permanente, nonché per l'individuazione delle migliori tecniche di intervento a costi sostenibili (B.A.T.N.E.E.C. - Best Available Technology Not Entailing Excessive Costs) ai sensi delle normative comunitarie sono riportati nell'Allegato 3 alla parte quarta del presente decreto.

9. La messa in sicurezza operativa, riguardante i siti contaminati, garantisce una adeguata sicurezza sanitaria ed ambientale ed impedisce un'ulteriore propagazione dei contaminanti. I progetti di messa in sicurezza operativa sono accompagnati da accurati piani di monitoraggio dell'efficacia delle misure adottate ed indicano se all'atto della cessazione dell'attività si renderà necessario un intervento di bonifica o un intervento di messa in sicurezza permanente. Possono essere altresì autorizzati interventi di manutenzione ordinaria e straordinaria e di messa in sicurezza degli impianti e delle reti tecnologiche, purché non compromettano la possibilità di effettuare o completare gli interventi di bonifica che siano condotti adottando appropriate misure di prevenzione dei rischi.

10. Nel caso di caratterizzazione, bonifica, messa in sicurezza e ripristino ambientale di siti con attività in esercizio, la regione, fatto salvo l'obbligo di garantire la tutela della salute pubblica e dell'ambiente, in sede di approvazione del progetto assicura che i suddetti interventi siano articolati in modo tale da risultare compatibili con la prosecuzione della attività.



11. Nel caso di eventi avvenuti anteriormente all'entrata in vigore della parte quarta del presente decreto che si manifestino successivamente a tale data in assenza di rischio immediato per l'ambiente e per la salute pubblica, il soggetto interessato comunica alla regione, alla provincia e al comune competenti l'esistenza di una potenziale contaminazione unitamente al piano di caratterizzazione del sito, al fine di determinarne l'entità e l'estensione con riferimento ai parametri indicati nelle CSC ed applica le procedure di cui ai commi 4 e seguenti.

12. Le indagini ed attività istruttorie sono svolte dalla provincia, che si avvale della competenza tecnica dell'Agenzia regionale per la protezione dell'ambiente e si coordina con le altre amministrazioni.

13. La procedura di approvazione della caratterizzazione e del progetto di bonifica si svolge in Conferenza di servizi convocata dalla regione e costituita dalle amministrazioni ordinariamente competenti a rilasciare i permessi, autorizzazioni e concessioni per la realizzazione degli interventi compresi nel piano e nel progetto. La relativa documentazione è inviata ai componenti della conferenza di servizi almeno venti giorni prima della data fissata per la discussione e, in caso di decisione a maggioranza, la delibera di adozione deve fornire una adeguata ed analitica motivazione rispetto alle opinioni dissenzianti espresse nel corso della conferenza. Compete alla provincia rilasciare la certificazione di avvenuta bonifica. Qualora la provincia non provveda a rilasciare tale certificazione entro trenta giorni dal ricevimento della delibera di adozione, al rilascio provvede la regione.

13-bis. Per la rete di distribuzione carburanti si applicano le procedure semplificate di cui all'art. 252, comma 4.».

Note all'art. 12:

— Per il testo dell'art. 242, del citato decreto legislativo n. 152 del 2006, si veda nelle note all'art. 11.

— Per il testo della colonna A e B, Tabella 1, allegato 5, al Titolo V, della Parte Quarta, del citato decreto legislativo n. 152 del 2006, si veda nelle note all'art. 2.

Note all'art. 14:

— Per i riferimenti della Parte Quarta, del citato decreto legislativo n. 152 del 2006, si veda nelle note alle premesse.

Note all'art. 15:

— Il Titolo III, della Parte Seconda, del citato decreto legislativo n. 152 del 2006 reca: «La valutazione d'impatto ambientale».

Note all'art. 20:

— Per il testo della colonna A e B, Tabella 1, allegato 5, al Titolo V, della Parte Quarta, del citato decreto legislativo n. 152 del 2006, si veda nelle note all'art. 2.

Note all'art. 21:

— Per il testo dell'art. 47, del citato decreto del Presidente della Repubblica n. 445 del 2000, si veda nelle note all'art. 2.

Note all'art. 23:

— Per il testo dell'art. 183, comma 1, lettera *bb*), del citato decreto legislativo n. 152 del 2006, si veda nelle note all'art. 2.

Note all'art. 24:

— Si riporta il testo dell'art. 185, comma 1, lettera *c*) del citato decreto legislativo n. 152 del 2006:

«Art. 185 (*Esclusioni dall'ambito di applicazione*). — (omissis);

c) il suolo non contaminato e altro materiale allo stato naturale escavato nel corso di attività di costruzione, ove sia certo che esso verrà riutilizzato a fini di costruzione allo stato naturale e nello stesso sito in cui è stato escavato;

(omissis).».

— Si riporta il testo dell'art. 3, comma 2, del citato decreto-legge n. 2 del 2012:

«Art. 3. (*Interpretazione autentica dell'art. 185 del decreto legislativo n. 152 del 2006, disposizioni in materia di matrici materiali di riporto e ulteriori disposizioni in materia di rifiuti*). — (omissis).

2. Fatti salvi gli accordi di programma per la bonifica sottoscritti prima della data di entrata in vigore della presente disposizione che rispettano le norme in materia di bonifica vigenti al tempo della sottoscrizione, ai fini dell'applicazione dell'art. 185, comma 1, lettere *b*) e *c*), del decreto legislativo n. 152 del 2006, le matrici materiali di riporto devono essere sottoposte a test di cessione effettuato sui materiali granulari ai sensi dell'art. 9 del decreto del Ministro dell'ambiente 5 febbraio 1998, pubblicato nel supplemento ordinario alla *Gazzetta Ufficiale* 16 aprile 1998, n. 88, ai fini delle metodiche da utilizzare per escludere rischi di contaminazione delle acque sotterranee e, ove conformi ai limiti del test di cessione, devono rispettare quanto previsto dalla legislazione vigente in materia di bonifica dei siti contaminati.

(omissis).».

— Per i riferimenti della Parte Quarta, del citato decreto legislativo n. 152 del 2006, si veda nelle note alle premesse.

Note all'art. 25:

— Si riporta il testo dell'art. 34, comma 7, del citato decreto-legge n. 133 del 2014:

«Art. 34 (*Modifiche al decreto legislativo 12 aprile 2006, n. 163, per la semplificazione delle procedure in materia di bonifica e messa in sicurezza di siti contaminati. Misure urgenti per la realizzazione di opere lineari realizzate nel corso di attività di messa in sicurezza e di bonifica*). — (omissis).

7. Nei siti inquinati, nei quali sono in corso o non sono ancora avviate attività di messa in sicurezza e di bonifica, possono essere realizzati interventi e opere richiesti dalla normativa sulla sicurezza nei luoghi di lavoro, di manutenzione ordinaria e straordinaria di impianti e infrastrutture, compresi adeguamenti alle prescrizioni autorizzative, nonché opere lineari necessarie per l'esercizio di impianti e forniture di servizi e, più in generale, altre opere lineari di pubblico interesse a condizione che detti interventi e opere siano realizzati secondo modalità e tecniche che non pregiudicano né interferiscono con il completamento e l'esecuzione della bonifica, né determinano rischi per la salute dei lavoratori e degli altri fruitori dell'area.

(omissis).».

— Per il testo dell'art. 242, del citato decreto legislativo n. 152 del 2006, si veda nelle note all'art. 11.

— Per il Titolo V, della Parte Quarta, del citato decreto legislativo n. 152 del 2006, si veda nelle note all'art. 2.

— La Parte Sesta, del citato decreto legislativo n. 152 del 2006, reca: «Norme in materia di tutela risarcitoria contro i danni all'ambiente».

Note all'art. 26:

— Per il testo dell'art. 242, del citato decreto legislativo n. 152 del 2006, si veda nelle note all'art. 11.


— Si riporta il testo dell'art. 252, del citato decreto legislativo n. 152 del 2006:

«Art. 252 (*Siti di interesse nazionale*). — 1. I siti di interesse nazionale, ai fini della bonifica, sono individuabili in relazione alle caratteristiche del sito, alle quantità e pericolosità degli inquinanti presenti, al rilievo dell'impatto sull'ambiente circostante in termini di rischio sanitario ed ecologico, nonché di pregiudizio per i beni culturali ed ambientali.

2. All'individuazione dei siti di interesse nazionale si provvede con decreto del Ministro dell'ambiente e della tutela del territorio e del mare, d'intesa con le regioni interessate, secondo i seguenti principi e criteri direttivi:

a) gli interventi di bonifica devono riguardare aree e territori, compresi i corpi idrici, di particolare pregio ambientale;

b) la bonifica deve riguardare aree e territori tutelati ai sensi del decreto legislativo 22 gennaio 2004, n. 42;



c) il rischio sanitario ed ambientale che deriva dal rilevato superamento delle concentrazioni soglia di rischio deve risultare particolarmente elevato in ragione della densità della popolazione o dell'estensione dell'area interessata;

d) l'impatto socio economico causato dall'inquinamento dell'area deve essere rilevante;

e) la contaminazione deve costituire un rischio per i beni di interesse storico e culturale di rilevanza nazionale;

f) gli interventi da attuare devono riguardare siti compresi nel territorio di più regioni;

f-bis) l'insistenza, attualmente o in passato, di attività di raffinerie, di impianti chimici integrati o di acciaierie.

2-bis. Sono in ogni caso individuati quali siti di interesse nazionale, ai fini della bonifica, i siti interessati da attività produttive ed estrattive di amianto.

3. Ai fini della perimetrazione del sito sono sentiti i comuni, le province, le regioni e gli altri enti locali, assicurando la partecipazione dei responsabili nonché dei proprietari delle aree da bonificare, se diversi dai soggetti responsabili.

4. La procedura di bonifica di cui all'art. 242 dei siti di interesse nazionale è attribuita alla competenza del Ministero dell'ambiente e della tutela del territorio e del mare, sentito il Ministero delle attività produttive. Il Ministero dell'ambiente e della tutela del territorio e del mare può avvalersi anche dell'Istituto superiore per la protezione e la ricerca ambientale (ISPRA), delle Agenzie regionali per la protezione dell'ambiente delle regioni interessate e dell'Istituto superiore di sanità nonché di altri soggetti qualificati pubblici o privati il Ministero dell'ambiente e della tutela del territorio e del mare adotta procedure semplificate per le operazioni di bonifica relative alla rete di distribuzione carburanti.

5. Nel caso in cui il responsabile non provveda o non sia individuabile oppure non provveda il proprietario del sito contaminato né altro soggetto interessato, gli interventi sono predisposti dal Ministero dell'ambiente e della tutela del territorio e del mare, avvalendosi dell'Istituto superiore per la protezione e la ricerca ambientale (ISPRA), dell'Istituto superiore di sanità e dell'E.N. E.A. nonché di altri soggetti qualificati pubblici o privati.

6. L'autorizzazione del progetto e dei relativi interventi sostituisce a tutti gli effetti le autorizzazioni, le concessioni, i concerti, le intese, i nulla osta, i pareri e gli assensi previsti dalla legislazione vigente, ivi compresi, tra l'altro, quelli relativi alla realizzazione e all'esercizio degli impianti e delle attrezzature necessarie alla loro attuazione. L'autorizzazione costituisce, altresì, variante urbanistica e comporta dichiarazione di pubblica utilità, urgenza ed indifferibilità dei lavori.

7. Se il progetto prevede la realizzazione di opere sottoposte a procedura di valutazione di impatto ambientale, l'approvazione del progetto di bonifica comprende anche tale valutazione.

8. In attesa del perfezionamento del provvedimento di autorizzazione di cui ai commi precedenti, completata l'istruttoria tecnica, il Ministro dell'ambiente e della tutela del territorio e del mare può autorizzare in via provvisoria, su richiesta dell'interessato, ove ricorrano motivi d'urgenza e fatta salva l'acquisizione della pronuncia positiva del giudizio di compatibilità ambientale, ove prevista, l'avvio dei lavori per la realizzazione dei relativi interventi di bonifica, secondo il progetto valutato positivamente, con eventuali prescrizioni, dalla conferenza di servizi convocata dal Ministro dell'ambiente e della tutela del territorio e del mare. L'autorizzazione provvisoria produce gli effetti di cui all'art. 242, comma 7.

9. È qualificato sito di interesse nazionale ai sensi della normativa vigente l'area interessata dalla bonifica della ex discarica delle Strillaie (Grosseto). Con successivo decreto del Ministro dell'ambiente e della tutela del territorio e del mare si provvederà alla perimetrazione della predetta area.».

Note all'art. 27:

— Si riporta il testo dell'art. 186, del citato decreto legislativo n. 152 del 2006:

«Art. 186 (Terre e rocce da scavo). — 1. Fatto salvo quanto previsto dall'art. 185, le terre e rocce da scavo, anche di gallerie, ottenute quali sottoprodotti, possono essere utilizzate per reinterri, riempimenti, rimodellazioni e rilevati purché:

a) siano impiegate direttamente nell'ambito di opere o interventi preventivamente individuati e definiti;

b) sin dalla fase della produzione vi sia certezza dell'integrale utilizzo;

c) l'utilizzo integrale della parte destinata a riutilizzo sia tecnicamente possibile senza necessità di preventivo trattamento o di trasformazioni preliminari per soddisfare i requisiti merceologici e di qualità ambientale idonei a garantire che il loro impiego non dia luogo ad emissioni e, più in generale, ad impatti ambientali qualitativamente e quantitativamente diversi da quelli ordinariamente consentiti ed autorizzati per il sito dove sono destinate ad essere utilizzate;

d) sia garantito un elevato livello di tutela ambientale;

e) sia accertato che non provengono da siti contaminati o sottoposti ad interventi di bonifica ai sensi del titolo V della parte quarta del presente decreto;

f) le loro caratteristiche chimiche e chimico-fisiche siano tali che il loro impiego nel sito prescelto non determini rischi per la salute e per la qualità delle matrici ambientali interessate ed avvenga nel rispetto delle norme di tutela delle acque superficiali e sotterranee, della flora, della fauna, degli habitat e delle aree naturali protette. In particolare deve essere dimostrato che il materiale da utilizzare non è contaminato con riferimento alla destinazione d'uso del medesimo, nonché la compatibilità di detto materiale con il sito di destinazione;

g) la certezza del loro integrale utilizzo sia dimostrata. L'impiego di terre da scavo nei processi industriali come sottoprodotti, in sostituzione dei materiali di cava, è consentito nel rispetto delle condizioni fissate all'art. 183, comma 1, lettera p).


2. Ove la produzione di terre e rocce da scavo avvenga nell'ambito della realizzazione di opere o attività sottoposte a valutazione di impatto ambientale o ad autorizzazione ambientale integrata, la sussistenza dei requisiti di cui al comma 1, nonché i tempi dell'eventuale deposito in attesa di utilizzo, che non possono superare di norma un anno, devono risultare da un apposito progetto che è approvato dall'autorità titolare del relativo procedimento. Nel caso in cui progetti prevedano il riutilizzo delle terre e rocce da scavo nel medesimo progetto, i tempi dell'eventuale deposito possono essere quelli della realizzazione del progetto purché in ogni caso non superino i tre anni.

3. Ove la produzione di terre e rocce da scavo avvenga nell'ambito della realizzazione di opere o attività diverse da quelle di cui al comma 2 e soggette a permesso di costruire o a denuncia di inizio attività, la sussistenza dei requisiti di cui al comma 1, nonché i tempi dell'eventuale deposito in attesa di utilizzo, che non possono superare un anno, devono essere dimostrati e verificati nell'ambito della procedura per il permesso di costruire, se dovuto, o secondo le modalità della dichiarazione di inizio di attività (DIA).

4. Fatti salvi i casi di cui all'ultimo periodo del comma 2, ove la produzione di terre e rocce da scavo avvenga nel corso di lavori pubblici non soggetti né a VIA né a permesso di costruire o denuncia di inizio di attività, la sussistenza dei requisiti di cui al comma 1, nonché i tempi dell'eventuale deposito in attesa di utilizzo, che non possono superare un anno, devono risultare da idoneo allegato al progetto dell'opera, sottoscritto dal progettista.

5. Le terre e rocce da scavo, qualora non utilizzate nel rispetto delle condizioni di cui al presente articolo, sono sottoposte alle disposizioni in materia di rifiuti di cui alla parte quarta del presente decreto.

6. La caratterizzazione dei siti contaminati e di quelli sottoposti ad interventi di bonifica viene effettuata secondo le modalità previste dal Titolo V, Parte quarta del presente decreto. L'accertamento che le terre e rocce da scavo di cui al presente decreto non provengano da tali siti è svolto a cura e spese del produttore e accertato dalle autorità competenti nell'ambito delle procedure previste dai commi 2, 3 e 4.



7. Fatti salvi i casi di cui all'ultimo periodo del comma 2, per i progetti di utilizzo già autorizzati e in corso di realizzazione prima dell'entrata in vigore della presente disposizione, gli interessati possono procedere al loro completamento, comunicando, entro novanta giorni, alle autorità competenti, il rispetto dei requisiti prescritti, nonché le necessarie informazioni sul sito di destinazione, sulle condizioni e sulle modalità di utilizzo, nonché sugli eventuali tempi del deposito in attesa di utilizzo che non possono essere superiori ad un anno. L'autorità competente può disporre indicazioni o prescrizioni entro i successivi sessanta giorni senza che ciò comporti necessità di ripetere procedure di VIA, o di AIA o di permesso di costruire o di DIA.

7-bis. Le terre e le rocce da scavo, qualora ne siano accertate le caratteristiche ambientali, possono essere utilizzate per interventi di miglioramento ambientale e di siti anche non degradati. Tali interventi devono garantire, nella loro realizzazione finale, una delle seguenti condizioni:

- a) un miglioramento della qualità della copertura arborea o della funzionalità per attività agro-silvo-pastorali;
- b) un miglioramento delle condizioni idrologiche rispetto alla tenuta dei versanti e alla raccolta e regimentazione delle acque piovane;
- c) un miglioramento della percezione paesaggistica.

7-ter. Ai fini dell'applicazione del presente articolo, i residui provenienti dall'estrazione di marmi e pietre sono equiparati alla disciplina dettata per le terre e rocce da scavo. Sono altresì equiparati i residui delle attività di lavorazione di pietre e marmi che presentano le caratteristiche di cui all'art. 184-bis. Tali residui, quando siano sottoposti a un'operazione di recupero ambientale, devono soddisfare i requisiti tecnici per gli scopi specifici e rispettare i valori limite, per eventuali sostanze inquinanti presenti, previsti nell'Allegato 5 alla parte IV del presente decreto, tenendo conto di tutti i possibili effetti negativi sull'ambiente derivanti dall'utilizzo della sostanza o dell'oggetto.»

— Per i riferimenti del decreto del Ministro dell'ambiente e della tutela del territorio e del mare n. 161 del 2012, si veda nelle note alle premesse.

— Per il testo dell'art. 242, del citato decreto legislativo n. 152 del 2006, si veda nelle note all'art. 11.

— Per il testo dell'art. 8, del citato decreto legislativo n. 281 del 1997, si veda nelle note alle premesse.

Note all'art. 29:

— Il regolamento (CE) n. 764/2008 del 9 luglio 2008, del Parlamento europeo e del Consiglio (che stabilisce procedure relative all'applicazione di determinate regole tecniche nazionali a prodotti legalmente commercializzati in un altro Stato membro e che abroga la decisione n. 3052/95/CE) è pubblicato nella G.U.U.E. del 13 agosto 2008, n. L 218.

Note all'art. 31:

— Per i riferimenti del decreto del Ministro dell'ambiente e della tutela del territorio e del mare n. 161 del 2012, si veda nelle note alle premesse.

— Per il testo dell'art. 184-bis, comma 2-bis, del citato decreto legislativo n. 152 del 2006, si veda nelle note all'art. 1.

— Si riporta il testo dell'art. 41, comma 2, del citato decreto-legge n. 69 del 2013:

«Art. 41 (Disposizioni in materia ambientale). — (omissis).

2. Il ricorso al barrieramento fisico è consentito solo nel caso in cui non sia possibile conseguire altrimenti gli obiettivi di cui al comma 1 secondo le modalità dallo stesso previste.

(omissis).»

— Si riporta il testo dell'art. 41-bis, del citato decreto-legge n. 69 del 2013:

«Art. 41-bis (Ulteriori disposizioni in materia di terre e rocce da scavo). — 1. In relazione a quanto disposto dall'art. 266, comma 7, del decreto legislativo 3 aprile 2006, n. 152, e successive modificazioni, in deroga a quanto previsto dal regolamento di cui al decreto del Ministro dell'ambiente e della tutela del territorio e del mare 10 agosto 2012, n. 161, i materiali da scavo di cui all'art. 1, comma 1, lettera b), del ci-

tato regolamento, prodotti nel corso di attività e interventi autorizzati in base alle norme vigenti, sono sottoposti al regime di cui all'art. 184-bis del decreto legislativo n. 152 del 2006, e successive modificazioni, se il produttore dimostra:

a) che è certa la destinazione all'utilizzo direttamente presso uno o più siti o cicli produttivi determinati;

b) che, in caso di destinazione a recuperi, ripristini, rimodellamenti, riempimenti ambientali o altri utilizzi sul suolo, non sono superati i valori delle concentrazioni soglia di contaminazione di cui alle colonne A e B della tabella 1 dell'allegato 5 alla parte IV del decreto legislativo n. 152 del 2006, con riferimento alle caratteristiche delle matrici ambientali e alla destinazione d'uso urbanistica del sito di destinazione e i materiali non costituiscono fonte di contaminazione diretta o indiretta per le acque sotterranee, fatti salvi i valori di fondo naturale;

c) che, in caso di destinazione ad un successivo ciclo di produzione, l'utilizzo non determina rischi per la salute né variazioni qualitative o quantitative delle emissioni rispetto al normale utilizzo delle materie prime;

d) che ai fini di cui alle lettere b) e c) non è necessario sottoporre i materiali da scavo ad alcun preventivo trattamento, fatte salve le normali pratiche industriali e di cantiere.

2. Il proponente o il produttore attesta il rispetto delle condizioni di cui al comma 1 tramite dichiarazione resa all'Agenzia regionale per la protezione ambientale ai sensi e per gli effetti del testo unico di cui al decreto del Presidente della Repubblica 28 dicembre 2000, n. 445, precisando le quantità destinate all'utilizzo, il sito di deposito e i tempi previsti per l'utilizzo, che non possono comunque superare un anno dalla data di produzione, salvo il caso in cui l'opera nella quale il materiale è destinato ad essere utilizzato preveda un termine di esecuzione superiore. Le attività di scavo e di utilizzo devono essere autorizzate in conformità alla vigente disciplina urbanistica e igienico-sanitaria. La modifica dei requisiti e delle condizioni indicati nella dichiarazione di cui al primo periodo è comunicata entro trenta giorni al comune del luogo di produzione.

3. Il produttore deve, in ogni caso, confermare alle autorità di cui al comma 2, territorialmente competenti con riferimento al luogo di produzione e di utilizzo, che i materiali da scavo sono stati completamente utilizzati secondo le previsioni comunicate.

4. L'utilizzo dei materiali da scavo come sottoprodotto resta assoggettato al regime proprio dei beni e dei prodotti. A tal fine il trasporto di tali materiali è accompagnato, qualora previsto, dal documento di trasporto o da copia del contratto di trasporto redatto in forma scritta o dalla scheda di trasporto di cui agli articoli 6 e 7-bis del decreto legislativo 21 novembre 2005, n. 286, e successive modificazioni.

5. Le disposizioni di cui ai commi da 1 a 4 si applicano anche ai materiali da scavo derivanti da attività e opere non rientranti nel campo di applicazione del comma 2-bis dell'art. 184-bis del decreto legislativo 3 aprile 2006, n. 152, introdotto dal comma 2 dell'art. 41 del presente decreto.

6. L'art. 8-bis del decreto-legge 26 aprile 2013, n. 43, convertito, con modificazioni, dalla legge 24 giugno 2013, n. 71, è abrogato.

7. L'art. 1 del regolamento di cui al decreto del Ministro dell'ambiente e della tutela del territorio e del mare 10 agosto 2012, n. 161, recante la disciplina dell'utilizzazione delle terre e rocce da scavo, nel definire al comma 1, lettera b), i materiali da scavo integra, a tutti gli effetti, le corrispondenti disposizioni del decreto legislativo 3 aprile 2006, n. 152.»

17G00135

